



03
30/2010



PREFEITURA MUNICIPAL DE TARUMÃ

Câmara Municipal de Tarumã
www.camarataruma.sp.gov.br



Protocolo N.º 0203-2010
28/05/2010, 10:31:38

Roseni F. de Paula

PROJETO DE LEI N.º 026/2010, DE 26 DE MAIO DE 2010

“DISPÕE SOBRE A INCLUSÃO DE METAS E DIRETRIZES AO PPA 2010/2013, LDO PARA 2010 E ABERTURA DE CRÉDITO ESPECIAL E ADICIONAL SUPLEMENTAR AO ORÇAMENTO DE 2010 E DÁ OUTRAS PROVIDÊNCIAS”.

JAIRO DA COSTA E SILVA, PREFEITO MUNICIPAL DE TARUMÃ, ESTADO DE SÃO PAULO, NO USO DAS ATRIBUIÇÕES QUE LHE SÃO CONFERIDAS POR LEI.

FAZ SABER, que a Câmara Municipal de Tarumã, Estado de São Paulo aprovou, e ele sanciona e promulga a seguinte LEI:

Art. 1º - Fica incluído aos Anexos II e III relativo as Metas e Programas Governamentais do PPA – Plano Plurianual para os exercícios 2010/2013, Lei Municipal nº 879/2009, de 26 de novembro de 2009 e aos Anexos V e VI da LDO – Lei de Diretrizes Orçamentárias para o exercício de 2010 nº 878, de 26 de novembro de 2009, Lei Municipal nº 880, de 26 de novembro de 2009, os seguintes Programas Governamentais Projetos e Atividades incluídos por esta Lei.

Art. 2º - As fontes de financiamento para os referidos programas governamentais são os especificados no artigo 4º da presente Lei.

Art. 3º - O Poder Executivo Municipal fica autorizado a abrir no orçamento-programa do exercício de 2010, crédito especial no valor de R\$292.785,56 (Duzentos e noventa e dois mil, setecentos e oitenta e cinco reais e cinquenta e seis centavos) para criação das seguintes dotações orçamentárias.

02	Poder Executivo	
02.0400	Secret. Municipal de Planejamento, Obras e Serviços	
15.451.0053.1022	Urbanização de Áreas Públicas	
4.4.90.51	Obras e Instalações (FONTE REC.01)	
4.4.90.51	Obras e Instalações (FONTE REC.05)	3.500,00
15.451.0055.1084	Pavimentação Asfáltica	195.000,00
4.4.90.51	Obras e Instalações (FONTE REC.01)	
02.0900	Secret.Munic. de Agricultura, Abastec. e Meio Ambiente	3.743,06
18.543.0028.1013	Preservação dos Recursos Hídricos	
3.3.90.30	Material de Consumo (FONTE REC. 02)	90.542,50

TOTAL DO CRÉDITO ESPECIAL.....R\$ 292.785,56

Art. 4º - O Poder Executivo Municipal fica autorizado a abrir no orçamento-programa do exercício de 2010, crédito adicional suplementar no valor de R\$150.000,00 (Cento e cinquenta mil reais).



04/06/2010



PREFEITURA MUNICIPAL DE TARUMÃ

02	Poder Executivo	
02.0400	Secret. Municipal de Planejamento, Obras e Serviços	
15.451.0053.1022	Urbanização de Áreas Públicas	
4.4.90.51 (705)	Obras e Instalações (FONTE REC.02)	150.000,00

TOTAL DAS SUPLEMENTAÇÕESR\$ 150.000,00

Art. 5º – Para cobertura do Crédito Especial e Adicional Suplementar aberto pelos artigos 3º e 4º serão utilizados recursos provenientes :

A) **ANULAÇÃO PARCIAL** de rubricas orçamentárias no valor de R\$202.243,06 (Duzentos e dois mil, duzentos e quarenta e três reais e seis centavos);

02	Poder Executivo	
02.0400	Secret. Municipal de Planejamento, Obras e Serviços	
15.451.0053.1022	Urbanização de Áreas Públicas	
4.4.90.51 (705)	Obras e Instalações (FONTE REC.02)	195.000,00
15.452.0004.2092	Limpeza e Conservação Urbana	
3.3.90.30 (173)	Material de Consumo (FONTE REC.01)	7.243,06

B) **EXCESSO DE ARRECADAÇÃO**, no valor de R\$240.542,50 (Duzentos e quarenta mil, quinhentos e quarenta e dois reais e cinquenta centavos);

- 2.000.00.00.00 – RECEITAS DE CAPITAL
- 2.400.00.00.00 – TRANSFERÊNCIAS DE CAPITAL
- 2.420.00.00.00 – Transferência Intergovernamentais
- 2.422.99.00.00 – Outras Transferências do Estado
- 2.422.99.00.03- Secret.Meio Ambiente – Revitalização de Bacias Hidrográficas..R\$ 90.542,50
- 2.422.99.00.04- Sec.Economia e Planej.-Piscina Pública.....R\$150.000,00

TOTAL DO EXCESSO.....R\$ 240.542,50

Art. 6º - Esta lei entrará em vigor na data de sua publicação, revogadas as disposições em contrário.

Paço Municipal "Waldemar Schwarz", em 26 de maio de 2010, 20º. Ano da Emancipação Política e 18º. Ano da Instalação.

Jairo da Costa e Silva
PREFEITO MUNICIPAL



PREFEITURA MUNICIPAL DE TARUMÃ

JUSTIFICATIVA

Senhor Presidente:
Nobres Edis:

Venho à presença de Vossa Excelência e Eminentíssimos Pares, para solicitar-lhe as providências necessárias no sentido de fazer realizar uma Sessão Extraordinária visando à apreciação do incluso **PROJETO DE LEI Nº 026/2010, DE 26 DE MAIO DE 2010**, cuja ementa é a seguinte: "**DISPÕE SOBRE A INCLUSÃO DE METAS E DIRETRIZES AO PPA 2010/2013, LDO PARA 2010 E ABERTURA DE CRÉDITO ESPECIAL E ADICIONAL SUPLEMENTAR AO ORÇAMENTO DE 2010 E DÁ OUTRAS**", que ora submetemos a apreciação desta Egrégia Casa de Leis.

SECRETARIA DE PLANEJAMENTO, OBRAS E SERVIÇOS

Criação da rubrica orçamentária proveniente de convênio com o Governo Federal, através do Ministério do Turismo, visando à construção do CENTRO PÚBLICO DE ARTESANATO, e ainda contrapartida do respectivo convênio. (alteração da rubrica orçamentária criada anteriormente, posto que criada como convênio com o Governo Estadual, porém o correto é com o Governo Federal).

Ainda, criação de rubrica orçamentária proveniente de convênio com o Governo Estadual, visando à construção de Piscina Pública.

SECRETARIA DA AGRICULTURA, ABASTECIMENTO E MEIO AMBIENTE

Criação da rubrica orçamentária, proveniente de convênio com o Governo Estadual visando a Revitalização de Bacias Hidrográficas.

Certos e convictos de que este Projeto de Lei representa o anseio dos servidores públicos municipais, aguardamos que Vossa Excelência e eminentes pares possam o estar analisando, com a costumeira justiça, e será, com certeza objeto de aprovação por esta Egrégia Casa de Leis.

Atenciosamente.

Jairo da Costa e Silva
PREFEITO MUNICIPAL

À Sua Excelência, o Senhor:
VEREADOR ANTONIO MARCOS DA COSTA E LIMA
DD. Presidente da Câmara Municipal
TARUMÃ - SP.

PREFEITURA MUNICIPAL DE TARUMÃ
DEPARTAMENTO DE FINANÇAS
SETOR CONTÁBIL

006
 06/2010
 Exercício: 2010
 Página: 65/73

4R Sistemas

ANEXO II - PLANEJAMENTO ORÇAMENTÁRIO - PPA - DESCRIÇÃO DOS PROGRAMAS
 GOVERNAMENTAIS/METAS/CUSTOS - PLANEJ. 2010

INICIAL	ALTERAÇÃO	X	INCLUSÃO	EXCLUSÃO
Município de:		TARUMÃ		
Programa:		URBANISMO E PAISAGISMO		
Código do Programa:		0053		
Unidade Responsável:		SEC.MUNIC.PLANEJAMENTO, OBRAS E SERVIÇOS		
Código da Unidade Responsável:		02.04.00		
Objetivo:				
MELHORAR E INSTALAR NOVOS EQUIPAMENTOS E LAZER PARA A POPULAÇÃO AQUELES QUE ESTÃO POSTOS EM PRAÇAS, BOSQUES E JARDINS. ADEQUAR A SINALIZAÇÃO VIÁRIA DE FORMA PLANEJADA E DE ACORDO COM AS NORMAS DE TRÂNSITO. PROVER AS RUAS DE MAIOR MOBILIDADE URBANA PARA AS PESSOAS ELIMINANDO E ADEQUANDO AS BARREIRAS ARQUITETÔNICAS. AMPLIAR E REESTRUTURAR O CEMITÉRIO MUNICIPAL PARA MELHOR ACOLHER AS PESSOAS QUE LÁ VISITAM SEUS ENTES FALECIDOS. IMPLANTAR NOVAS PRAÇAS E ÁREAS DE RECREAÇÃO PARA A POPULAÇÃO. CONSTRUIR ABRIGO PARA TRABALHADORES EM PONTOS ESTRATÉGICOS DA CIDADE.				
Justificativa:				
A NECESSIDADE DE MELHORAMENTOS E MANUTENÇÃO CONSTANTE DAS PRAÇAS, BOSQUES E JARDINS POIS DEVIDO A SUA UTILIZAÇÃO OS EQUIPAMENTOS SOFREM GRANDES DESGASTES, A SINALIZAÇÃO DE TRÂNSITO MUNICIPAL TEM AINDA EM MUITO QUE AVANÇAR, POIS SÓ COM UM PLANEJAMENTO DAS AÇÕES A SEREM DESENVOLVIDAS É QUE PODERÁ SER IMPLANTADO COMPLETAMENTE, AS BARREIRAS ARQUITETÔNICAS (ÁRVORES NO MEIO DA CALÇADA, CALÇADAS QUEBRADAS E LOCAIS ONDE NÃO POSSUI CALÇAMENTO, ACESSOS DA RUA À CALÇADA) SÃO INÚMERAS AS AÇÕES A SEREM IMPLEMENTADAS, AS ÁREAS PÚBLICAS (SISTEMAS DE LAZER) QUE AINDA NÃO FORAM URBANIZADOS, O CEMITÉRIO POSSUI EM SUA ÁREA DIVERSOS TERRENOS SEM IDENTIFICAÇÃO QUE PODEM SER UTILIZADOS MAS MESMO ASSIM JÁ ESTÁ COM POUCA ÁREA, EM DIVERSOS LOCAIS DO MUNICÍPIO PONTOS DE PARADA DE ÔNIBUS SEM QUALQUER TIPO DE PROTEÇÃO CONTRA SOL OU CHUVA.				

INDICADOR: CEMITÉRIO MUNICIPAL						
METAS			PREVISÃO DA EVOLUÇÃO DOS INDICADORES POR EXERCÍCIO			
Unid. de Medida	Índice Recente	Índice Futuro	2010	2011	2012	2013
UN	0,0	120,0	30,0	30,0	30,0	30,0

INDICADOR: ELIMINAÇÃO DE BARREIRAS ARQUITETÔNICAS						
METAS			PREVISÃO DA EVOLUÇÃO DOS INDICADORES POR EXERCÍCIO			
Unid. de Medida	Índice Recente	Índice Futuro	2010	2011	2012	2013
UN	300,0	200,0	50,0	50,0	50,0	50,0

INDICADOR: PARQUES E JARDINS						
METAS			PREVISÃO DA EVOLUÇÃO DOS INDICADORES POR EXERCÍCIO			
Unid. de Medida	Índice Recente	Índice Futuro	2010	2011	2012	2013
UN	14,0	19,0	15,0	17,0	18,0	19,0

INDICADOR: PLACAS DE SINALIZAÇÃO VIÁRIA						
METAS			PREVISÃO DA EVOLUÇÃO DOS INDICADORES POR EXERCÍCIO			
Unid. de Medida	Índice Recente	Índice Futuro	2010	2011	2012	2013
UN	800,0	1000,0	50,0	50,0	50,0	50,0

INDICADOR: SINALIZAÇÃO VIÁRIA HORIZONTAL						
METAS			PREVISÃO DA EVOLUÇÃO DOS INDICADORES POR EXERCÍCIO			
Unid. de Medida	Índice Recente	Índice Futuro	2010	2011	2012	2013
M2	3750,0	4250,0	3875,0	4000,0	4125,0	4250,0

INDICADOR: URBANIZAÇÃO DE ÁREAS PÚBLICAS						
METAS			PREVISÃO DA EVOLUÇÃO DOS INDICADORES POR EXERCÍCIO			
Unid. de Medida	Índice Recente	Índice Futuro	2010	2011	2012	2013
UN	14,0	19,0	1,0	2,0	1,0	1,0

CUSTO TOTAL ESTIMADO PARA O PROGRAMA: 198.500,00

PREFEITURA MUNICIPAL DE TARUMÃ
DEPARTAMENTO DE FINANÇAS
SETOR CONTÁBIL

07
36/2010

Exercício: 2010

Página: 67/73

4R Sistemas

ANEXO II - PLANEJAMENTO ORÇAMENTÁRIO - PPA - DESCRIÇÃO DOS PROGRAMAS
GOVERNAMENTAIS/METAS/CUSTOS - PLANEJ. 2010

INICIAL	ALTERAÇÃO	X	INCLUSÃO	EXCLUSÃO
Município de:		TARUMÃ		
Programa:		INFRAESTRUTURA URBANA		
Código do Programa:		0055		
Unidade Responsável:		SEC.MUNIC.PLANEJAMENTO, OBRAS E SERVIÇOS		
Código da Unidade Responsável:		02.04.00		

Objetivo:

AMPLIAR E MELHORAR A INFRAESTRUTURA URBANA NO MUNICÍPIO ATENDENDO PRINCIPALMENTE OS LOCAIS ONDE AINDA NÃO POSSUI PAVIMENTAÇÃO, REDE DE ÁGUAS PLUVIAIS E ILUMINAÇÃO PÚBLICA. EXECUTAR AINDA MELHORAMENTOS NA MALHA VIÁRIA JÁ EXISTENTE, AMPLIAR AS REDES COLETORAS DE ÁGUAS PLUVIAIS, RECUPERAR GUIAS E SARJETAS DANIFICADAS E EFETUAR A MANUTENÇÃO DA ILUMINAÇÃO PÚBLICA MUNICIPAL.

Justificativa:

O MUNICÍPIO POSSUI DIVERSAS RUAS PAVIMENTADAS, ÁREAS DA CIDADE COM PROBLEMAS DE DRENAGEM POIS AS GALERIAS EXISTENTES SÃO INSUFICIENTES PARA VOLUME DE ÁGUA. A REDE DE ILUMINAÇÃO PÚBLICA EM ALGUNS PONTOS NECESSITA SER AMPLIADO. DIVERSOS TRECHOS DE GUIAS E SARJETAS DANIFICADOS, PREJUDICANDO ASSIM O ESCOAMENTO DAS ÁGUAS. TEMOS AINDA DIVERSAS RUAS DO MUNICÍPIO QUE ESTÃO NECESSITANDO DE RECAPEAMENTO ASFÁLTICO E OUTRAS QUE EM POUQUÍSSIMO ESPAÇO DE TEMPO ESTARÃO DANIFICADAS. NECESSIDADE DE RECAPEAMENTO DA TAR 060, DEVIDO AO TRÁFEGO INTENSO E PESADO O PAVIMENTO É MUITO DANIFICADO EM POUCO TEMPO.

INDICADOR: EXTENSÃO DE REDE ELÉTRICA						
METAS			PREVISÃO DA EVOLUÇÃO DOS INDICADORES POR EXERCÍCIO			
Unid. de Medida	Índice Recente	Índice Futuro	2010	2011	2012	2013
M	0,0	500,0	125,0	125,0	125,0	125,0

INDICADOR: GUIAS, MUROS, SARJETAS E CALÇADAS						
METAS			PREVISÃO DA EVOLUÇÃO DOS INDICADORES POR EXERCÍCIO			
Unid. de Medida	Índice Recente	Índice Futuro	2010	2011	2012	2013
M	22687,5	22687,5	5671,9	5671,9	5671,9	5671,9

INDICADOR: MANUTENÇÃO ILUMINAÇÃO PÚBLICA						
METAS			PREVISÃO DA EVOLUÇÃO DOS INDICADORES POR EXERCÍCIO			
Unid. de Medida	Índice Recente	Índice Futuro	2010	2011	2012	2013
M	42120,0	42620,0	42245,0	42370,0	42495,0	42620,0

INDICADOR: PAVIMENTAÇÃO ASFÁLTICA						
METAS			PREVISÃO DA EVOLUÇÃO DOS INDICADORES POR EXERCÍCIO			
Unid. de Medida	Índice Recente	Índice Futuro	2010	2011	2012	2013
M2	363132,0	372132,0	0,0	2250,0	2250,0	2250,0

INDICADOR: RECAPEAMENTO ASFÁLTICO						
METAS			PREVISÃO DA EVOLUÇÃO DOS INDICADORES POR EXERCÍCIO			
Unid. de Medida	Índice Recente	Índice Futuro	2010	2011	2012	2013
M2	0,0	48000,0	12000,0	12000,0	12000,0	12000,0

INDICADOR: SISTEMA DE CAPTAÇÃO ÁGUAS PLUVIAIS						
METAS			PREVISÃO DA EVOLUÇÃO DOS INDICADORES POR EXERCÍCIO			
Unid. de Medida	Índice Recente	Índice Futuro	2010	2011	2012	2013
UN	280,0	280,0	70,0	70,0	70,0	70,0

CUSTO TOTAL ESTIMADO PARA O PROGRAMA:	3.743,06
--	-----------------

PREFEITURA MUNICIPAL DE TARUMÃ
DEPARTAMENTO DE FINANÇAS
SETOR CONTÁBIL

008
 05/2010
 Exercício: 2010
 Página: 39/73

4R Sistemas

ANEXO II - PLANEJAMENTO ORÇAMENTÁRIO - PPA - DESCRIÇÃO DOS PROGRAMAS
 GOVERNAMENTAIS/METAS/CUSTOS - PLANEJ. 2010

INICIAL	ALTERAÇÃO	<input checked="" type="checkbox"/>	INCLUSÃO	EXCLUSÃO
Município de:		TARUMÃ		
Programa:		GESTÃO,PRESERV. RECUPERAÇÃO DO MEIO AMBIENTE		
Código do Programa:		0028		
Unidade Responsável:		SEC.MUN.AGRIC.,ABASTECIM.MEIO AMBIENTE		
Código da Unidade Responsável:		02.09.00		
Objetivo: ATENDER AO PROJETO ESTRATÉGICO, DO GOVERNO DO ESTADO DE SÃO PAULO, MUNICÍPIO VERDE. SUPRIR A NECESSIDADE DE ATIVIDADES VOLTADAS A ARBORIZAÇÃO URBANA, AMPLIAR O VOLUME DE ÁREAS VERDES POR HABITANTES NO MUNICÍPIO. ELABORAR E IMPLANTAR PROJETOS DE RECUPERAÇÃO DE MANANCIAS E APPS. REALIZAR A COLETA SELETIVA E O TRATAMENTO ADEQUADO DE TODOS OS RESÍDUOS SÓLIDOS GERADOS PELO MUNICÍPIO.DESENVOLVER AÇÕES E PROJETOS DE CONTROLE DA POLUIÇÃO DO AR E FONTES DIFUSAS.INCENTIVAR A EDUCAÇÃO AMBIENTAL EM TODOS OS NÍVEIS DA SOCIEDADE.CRIAR UM PROGRAMA DE GESTÃO DE ÁGUAS. FORTALECER O CONSELHO MUNICIPAL DE MEIO AMBIENTE E FIRMAR CONVÊNIO COM O ESTADO PARA QUE HAJA O LICENCIAMENTO AMBIENTAL FEITO PELO MUNICÍPIO.ELABORAÇÃO DE ESTUDOS E PROJETOS QUE VISEM A REDUÇÃO DO IMPACTO AMBIENTAL EM NOVOS LOTEAMENTOS.				
Justificativa: MELHORAR A QUALIDADE DE VIDA DA GESTÃO AMBIENTAL, FAVORECENDO A PRESERVAÇÃO DO MICRO CLIMA, DO MAIOR CONTATO DA POPULAÇÃO COM AS ÁREAS VERDES, A PRESERVAÇÃO DE MANANCIAS DE ABASTECIMENTO PÚBLICO E A MANUTENÇÃO DA AGRICULTURA SUSTENTÁVEL, O TRATAMENTO E DISPOSIÇÃO DOS RESÍDUOS SÓLIDOS, A COLETA SELETIVA, O CONTROLE DA POLUIÇÃO DO AR, ALIADO A EDUCAÇÃO AMBIENTAL EM TODOS OS NÍVEIS DA SOCIEDADE.				

INDICADOR: ÁREA TOTAL EM HECTARES RECUP.DE APPS						
METAS			PREVISÃO DA EVOLUÇÃO DOS INDICADORES POR EXERCÍCIO			
Unid. de Medida	Índice Recente	Índice Futuro	2010	2011	2012	2013
M2	0,0	50,0	50,0	50,0	50,0	50,0

INDICADOR: CAPACITAÇÃO PROFISSIONAL						
METAS			PREVISÃO DA EVOLUÇÃO DOS INDICADORES POR EXERCÍCIO			
Unid. de Medida	Índice Recente	Índice Futuro	2010	2011	2012	2013
UN	1,0	16,0	4,0	4,0	4,0	4,0

INDICADOR: CONTR.DE EMISSÃO DE FUMAÇA PRETA-VEIC.FROTA MUNIC.						
METAS			PREVISÃO DA EVOLUÇÃO DOS INDICADORES POR EXERCÍCIO			
Unid. de Medida	Índice Recente	Índice Futuro	2010	2011	2012	2013
UN	0,0	3,0	3,0	3,0	3,0	3,0

INDICADOR: CONTR.DE EMISSÃO DE FUMAÇA PRETA-VEIC.FROTA MUNIC.						
METAS			PREVISÃO DA EVOLUÇÃO DOS INDICADORES POR EXERCÍCIO			
Unid. de Medida	Índice Recente	Índice Futuro	2010	2011	2012	2013
UN	3,0	3,0	3,0	3,0	3,0	3,0

INDICADOR: Nº DE NASCENTES RECUPERADAS						
METAS			PREVISÃO DA EVOLUÇÃO DOS INDICADORES POR EXERCÍCIO			
Unid. de Medida	Índice Recente	Índice Futuro	2010	2011	2012	2013
UN	3,0	4,0	9,0	8,0	7,0	4,0

INDICADOR: Nº TOTAL ÁRVORES PALANT.OU DOADAS						
METAS			PREVISÃO DA EVOLUÇÃO DOS INDICADORES POR EXERCÍCIO			
Unid. de Medida	Índice Recente	Índice Futuro	2010	2011	2012	2013
UN	200,0	200,0	200,0	200,0	200,0	200,0

INDICADOR: TOTAL M2 DE ÁREA VERDE POR HABITANT.						
METAS			PREVISÃO DA EVOLUÇÃO DOS INDICADORES POR EXERCÍCIO			
Unid. de Medida	Índice Recente	Índice Futuro	2010	2011	2012	2013
M2	2,5	3,2	2,5	2,5	2,5	3,2

PREFEITURA MUNICIPAL DE TARUMÃ
DEPARTAMENTO DE FINANÇAS

SETOR CONTÁBIL

ANEXO II - PLANEJAMENTO ORÇAMENTÁRIO - PPA - DESCRIÇÃO DOS PROGRAMAS
GOVERNAMENTAIS/METAS/CUSTOS - PLANEJ. 2010

Exercício: 2010

Página: 40/73

4R Sistemas

INDICADOR: VOLUME TONEL.DE CO2 EMITIDO PELA ADM.MUNIC.						
METAS			PREVISÃO DA EVOLUÇÃO DOS INDICADORES POR EXERCÍCIO			
Unid. de Medida	Índice Recente	Índice Futuro	2010	2011	2012	2013
TONELADAS	5,1	4,5	4,5	4,5	4,5	4,5

INDICADOR: VOLUME TONEL.LIXO COLET.-COLETA SELETIVA						
METAS			PREVISÃO DA EVOLUÇÃO DOS INDICADORES POR EXERCÍCIO			
Unid. de Medida	Índice Recente	Índice Futuro	2010	2011	2012	2013
TONELADAS	0,0	906,8	288,0	544,6	725,4	906,8

INDICADOR: VOLUME TONELADAS LIXO TRATA.DIARIAM.						
METAS			PREVISÃO DA EVOLUÇÃO DOS INDICADORES POR EXERCÍCIO			
Unid. de Medida	Índice Recente	Índice Futuro	2010	2011	2012	2013
TONELADAS	1813,6	1813,6	1813,6	1813,6	1813,6	1813,6

CUSTO TOTAL ESTIMADO PARA O PROGRAMA:	90.542,50
--	------------------

PREFEITURA MUNICIPAL DE TARUMÃ
DEPARTAMENTO DE FINANÇAS
SETOR CONTÁBIL

Exercício: 2010
 Página: 65/73

4R Sistemas

ANEXO II - PLANEJAMENTO ORÇAMENTÁRIO - PPA - DESCRIÇÃO DOS PROGRAMAS
 GOVERNAMENTAIS/METAS/CUSTOS - PLANEJ. 2010

INICIAL	X	ALTERAÇÃO		INCLUSÃO		EXCLUSÃO
Município de:		TARUMÃ				
Programa:		URBANISMO E PAISAGISMO				
Código do Programa:		0053				
Unidade Responsável:		SEC.MUNIC.PLANEJAMENTO, OBRAS E SERVIÇOS				
Código da Unidade Responsável:		02.04.00				

Objetivo:
 MELHORAR E INSTALAR NOVOS EQUIPAMENTOS E LAZER PARA A POPULAÇÃO AQUELES QUE ESTÃO POSTOS EM PRAÇAS, BOSQUES E JARDINS. ADEQUAR A SINALIZAÇÃO VIÁRIA DE FORMA PLANEJADA E DE ACORDO COM AS NORMAS DE TRÂNSITO. PROVER AS RUAS DE MAIOR MOBILIDADE URBANA PARA AS PESSOAS ELIMINANDO E ADEQUANDO AS BARREIRAS ARQUITETÔNICAS. AMPLIAR E REESTRUTURAR O CEMITÉRIO MUNICIPAL PARA MELHOR ACOLHER AS PESSOAS QUE LÁ VISITAM SEUS ENTES FALECIDOS. IMPLANTAR NOVAS PRAÇAS E ÁREAS DE RECREAÇÃO PARA A POPULAÇÃO. CONSTRUIR ABRIGO PARA TRABALHADORES EM PONTOS ESTRATÉGICOS DA CIDADE.

Justificativa:
 A NECESSIDADE DE MELHORAMENTOS E MANUTENÇÃO CONSTANTE DAS PRAÇAS, BOSQUES E JARDINS POIS DEVIDO À SUA UTILIZAÇÃO OS EQUIPAMENTOS SOFREM GRANDES DESGASTES, A SINALIZAÇÃO DE TRÂNSITO MUNICIPAL TEM AINDA EM MUITO QUE AVANÇAR, POIS SÓ COM UM PLANEJAMENTO DAS AÇÕES A SEREM DESENVOLVIDAS É QUE PODERÁ SER IMPLANTADO COMPLETAMENTE, AS BARREIRAS ARQUITETÔNICAS (ÁRVORES NO MEIO DA CALÇADA, CALÇADAS QUEBRADAS E LOCAIS ONDE NÃO POSSUI CALÇAMENTO, ACESSOS DA RUA À CALÇADA) SÃO INÚMERAS AS AÇÕES A SEREM IMPLEMENTADAS, AS ÁREAS PÚBLICAS (SISTEMAS DE LAZER) QUE AINDA NÃO FORAM URBANIZADOS, O CEMITÉRIO POSSUI EM SUA ÁREA DIVERSOS TERRENOS SEM IDENTIFICAÇÃO QUE PODEM SER UTILIZADOS MAS MESMO ASSIM JÁ ESTÁ COM POUCA ÁREA, EM DIVERSOS LOCAIS DO MUNICÍPIO PONTOS DE PARADA DE ÔNIBUS SEM QUALQUER TIPO DE PROTEÇÃO CONTRA SOL OU CHUVA.

INDICADOR: CEMITÉRIO MUNICIPAL						
METAS			PREVISÃO DA EVOLUÇÃO DOS INDICADORES POR EXERCÍCIO			
Unid. de Medida	Índice Recente	Índice Futuro	2010	2011	2012	2013
UN	0,0	120,0	30,0	30,0	30,0	30,0

INDICADOR: ELIMINAÇÃO DE BARREIRAS ARQUITETÔNICAS						
METAS			PREVISÃO DA EVOLUÇÃO DOS INDICADORES POR EXERCÍCIO			
Unid. de Medida	Índice Recente	Índice Futuro	2010	2011	2012	2013
UN	300,0	200,0	50,0	50,0	50,0	50,0

INDICADOR: PARQUES E JARDINS						
METAS			PREVISÃO DA EVOLUÇÃO DOS INDICADORES POR EXERCÍCIO			
Unid. de Medida	Índice Recente	Índice Futuro	2010	2011	2012	2013
UN	14,0	19,0	15,0	17,0	18,0	19,0

INDICADOR: PLACAS DE SINALIZAÇÃO VIÁRIA						
METAS			PREVISÃO DA EVOLUÇÃO DOS INDICADORES POR EXERCÍCIO			
Unid. de Medida	Índice Recente	Índice Futuro	2010	2011	2012	2013
UN	800,0	1000,0	50,0	50,0	50,0	50,0

INDICADOR: SINALIZAÇÃO VIÁRIA HORIZONTAL						
METAS			PREVISÃO DA EVOLUÇÃO DOS INDICADORES POR EXERCÍCIO			
Unid. de Medida	Índice Recente	Índice Futuro	2010	2011	2012	2013
M2	3750,0	4250,0	3875,0	4000,0	4125,0	4250,0

INDICADOR: URBANIZAÇÃO DE ÁREAS PÚBLICAS						
METAS			PREVISÃO DA EVOLUÇÃO DOS INDICADORES POR EXERCÍCIO			
Unid. de Medida	Índice Recente	Índice Futuro	2010	2011	2012	2013
UN	14,0	19,0	1,0	2,0	1,0	1,0

CUSTO TOTAL ESTIMADO PARA O PROGRAMA: 150.000,00



PREFEITURA MUNICIPAL DE TARUMÃ
DEPARTAMENTO DE FINANÇAS
SETOR CONTÁBIL

11
 36/2010
 Exercício: 2010
 Página: 65/73

4R Sistemas

ANEXO II - PLANEJAMENTO ORÇAMENTÁRIO - PPA - DESCRIÇÃO DOS PROGRAMAS
 GOVERNAMENTAIS/METAS/CUSTOS - PLANEJ. 2010

INICIAL	X	ALTERAÇÃO		INCLUSÃO		EXCLUSÃO
Município de:	TARUMÃ					
Programa:	URBANISMO E PAISAGISMO					
Código do Programa:	0053					
Unidade Responsável:	SEC.MUNIC.PLANEJAMENTO, OBRAS E SERVIÇOS					
Código da Unidade Responsável:	02.04.00					

Objetivo:
 MELHORAR E INSTALAR NOVOS EQUIPAMENTOS E LAZER PARA A POPULAÇÃO AQUELES QUE ESTÃO POSTOS EM PRAÇAS, BOSQUES E JARDINS. ADEQUAR A SINALIZAÇÃO VIÁRIA DE FORMA PLANEJADA E DE ACORDO COM AS NORMAS DE TRÂNSITO. PROVER AS RUAS DE MAIOR MOBILIDADE URBANA PARA AS PESSOAS ELIMINANDO E ADEQUANDO AS BARREIRAS ARQUITETÔNICAS. AMPLIAR E REESTRUTURAR O CEMITÉRIO MUNICIPAL PARA MELHOR ACOLHER AS PESSOAS QUE LÁ VISITAM, SEUS ENTES FALECIDOS. IMPLANTAR NOVAS PRAÇAS E ÁREAS DE RECREAÇÃO PARA A POPULAÇÃO. CONSTRUIR ABRIGO PARA TRABALHADORES EM PONTOS ESTRATÉGICOS DA CIDADE.

Justificativa:
 A NECESSIDADE DE MELHORAMENTOS E MANUTENÇÃO CONSTANTE DAS PRAÇAS, BOSQUES E JARDINS POIS DEVIDO A SUA UTILIZAÇÃO OS EQUIPAMENTOS SOFREM GRANDES DESGASTES, A SINALIZAÇÃO DE TRÂNSITO MUNICIPAL TEM AINDA EM MUITO QUE AVANÇAR, POIS SÓ COM UM PLANEJAMENTO DAS AÇÕES A SEREM DESENVOLVIDAS É QUE PODERÁ SER IMPLANTADO COMPLETAMENTE, AS BARREIRAS ARQUITETÔNICAS (ÁRVORES NO MEIO DA CALÇADA, CALÇADAS QUEBRADAS E LOCAIS ONDE NÃO POSSUI CALÇAMENTO, ACESSOS DA RUA À CALÇADA) SÃO INÚMERAS AS AÇÕES A SEREM IMPLEMENTADAS, AS ÁREAS PÚBLICAS (SISTEMAS DE LAZER) QUE AINDA NÃO FORAM URBANIZADOS, O CEMITÉRIO POSSUI EM SUA ÁREA DIVERSOS TERRENOS SEM IDENTIFICAÇÃO QUE PODEM SER UTILIZADOS MAS MESMO ASSIM JÁ ESTÁ COM POUCA ÁREA, EM DIVERSOS LOCAIS DO MUNICÍPIO PONTOS DE PARADA DE ÔNIBUS SEM QUALQUER TIPO DE PROTEÇÃO CONTRA SOL OU CHUVA.

INDICADOR: CEMITÉRIO MUNICIPAL

METAS			PREVISÃO DA EVOLUÇÃO DOS INDICADORES POR EXERCÍCIO			
Unid. de Medida	Índice Recente	Índice Futuro	2010	2011	2012	2013
UN	0,0	120,0	30,0	30,0	30,0	30,0

INDICADOR: ELIMINAÇÃO DE BARREIRAS ARQUITETÔNICAS

METAS			PREVISÃO DA EVOLUÇÃO DOS INDICADORES POR EXERCÍCIO			
Unid. de Medida	Índice Recente	Índice Futuro	2010	2011	2012	2013
UN	300,0	200,0	50,0	50,0	50,0	50,0

INDICADOR: PARQUES E JARDINS

METAS			PREVISÃO DA EVOLUÇÃO DOS INDICADORES POR EXERCÍCIO			
Unid. de Medida	Índice Recente	Índice Futuro	2010	2011	2012	2013
UN	14,0	19,0	15,0	17,0	18,0	19,0

INDICADOR: PLACAS DE SINALIZAÇÃO VIÁRIA

METAS			PREVISÃO DA EVOLUÇÃO DOS INDICADORES POR EXERCÍCIO			
Unid. de Medida	Índice Recente	Índice Futuro	2010	2011	2012	2013
UN	800,0	1000,0	50,0	50,0	50,0	50,0

INDICADOR: SINALIZAÇÃO VIÁRIA HORIZONTAL

METAS			PREVISÃO DA EVOLUÇÃO DOS INDICADORES POR EXERCÍCIO			
Unid. de Medida	Índice Recente	Índice Futuro	2010	2011	2012	2013
M2	3750,0	4250,0	3875,0	4000,0	4125,0	4250,0

INDICADOR: URBANIZAÇÃO DE ÁREAS PÚBLICAS

METAS			PREVISÃO DA EVOLUÇÃO DOS INDICADORES POR EXERCÍCIO			
Unid. de Medida	Índice Recente	Índice Futuro	2010	2011	2012	2013
UN	14,0	19,0	1,0	2,0	1,0	1,0

CUSTO TOTAL ESTIMADO PARA O PROGRAMA: - 195.000,00

PREFEITURA MUNICIPAL DE TARUMÃ
DEPARTAMENTO DE FINANÇAS
SETOR CONTÁBIL

012
 36/2010
 Exercício: 2010

ANEXO II - PLANEJAMENTO ORÇAMENTÁRIO - PPA - DESCRIÇÃO DOS PROGRAMAS
 GOVERNAMENTAIS/METAS/CUSTOS - PLANEJ. 2010

4R Sistemas

Página: 7/73

INICIAL	X	ALTERAÇÃO	INCLUSÃO	EXCLUSÃO
Município de:	TARUMÃ			
Programa:	SECRETARIAS E DEPENDENCIAS			
Código do Programa:	0004			
Unidade Responsável:	SEC.MUNIC.PLANEJAMENTO, OBRAS E SERVIÇOS			
Código da Unidade Responsável:	02.04.00			
Objetivo:	DAR SUPORTE PARA O DESENVOLVIMENTO DOS PROGRAMAS DO GABINETE.			
Justificativa:	O GABINETE É UM GERADOR DE AÇÕES PARA A PROMOÇÃO DA MELHORIA DA QUALIDADE DE VIDA DA POPULAÇÃO, E COMO TAL PRECISA ESTRUTURAR-SE COM PESSOAL CAPACITADO E EQUIPAMENTOS QUE ATENDAM AS NECESSIDADES DOS MUNICÍPIES.			

INDICADOR: ATIVIDADES ADMINISTRATIVAS						
METAS			PREVISÃO DA EVOLUÇÃO DOS INDICADORES POR EXERCÍCIO			
Unid. de Medida	Índice Recente	Índice Futuro	2010	2011	2012	2013
%	100,0	100,0	100,0	100,0	100,0	100,0

INDICADOR: CAPACITAÇÃO PROFISSIONAL						
METAS			PREVISÃO DA EVOLUÇÃO DOS INDICADORES POR EXERCÍCIO			
Unid. de Medida	Índice Recente	Índice Futuro	2010	2011	2012	2013
HORAS	0,0	800,0	200,0	200,0	200,0	200,0

INDICADOR: LIMPEZA E CONSERVAÇÃO URBANA						
METAS			PREVISÃO DA EVOLUÇÃO DOS INDICADORES POR EXERCÍCIO			
Unid. de Medida	Índice Recente	Índice Futuro	2010	2011	2012	2013
MESES	12,0	12,0	12,0	12,0	12,0	12,0

INDICADOR: MANUTENÇÃO DA FROTA						
METAS			PREVISÃO DA EVOLUÇÃO DOS INDICADORES POR EXERCÍCIO			
Unid. de Medida	Índice Recente	Índice Futuro	2010	2011	2012	2013
UN	12,0	13,0	12,0	12,0	12,0	12,0

INDICADOR: MANUTENÇÃO DE PRÓPRIOS MUNICIPAIS						
METAS			PREVISÃO DA EVOLUÇÃO DOS INDICADORES POR EXERCÍCIO			
Unid. de Medida	Índice Recente	Índice Futuro	2010	2011	2012	2013
UN	34,0	35,0	35,0	35,0	35,0	35,0

INDICADOR: PLANEJAMENTO URBANO						
METAS			PREVISÃO DA EVOLUÇÃO DOS INDICADORES POR EXERCÍCIO			
Unid. de Medida	Índice Recente	Índice Futuro	2010	2011	2012	2013
UN	1,0	4,0	1,0	1,0	1,0	1,0

CUSTO TOTAL ESTIMADO PARA O PROGRAMA: - 7.243,00

Município de: TARUMÃ - SP

ANEXO III - PLANEJAMENTO ORÇAMENTÁRIO - PPA
 UNIDADES EXECUTORAS E AÇÕES VOLTADAS AO DESENVOLVIMENTO
 DO PROGRAMA GOVERNAMENTAL
 PROJETO DE LEI Nº 26/2010, DE 26 DE MAIO DE 2010

() INCLUSÃO

Cód Unidade	Unidade Executora	FUNÇÃO		SUB-FUNÇÃO		PROGRAMA		PROJETO/ATIVIDADE		INCLUSÃO (+)
		Cod	Nome	Cod	Nome	Cod	Nome	Cod	Nome	
TOTAL DAS INCLUSÕES										

(XXX) ALTERAÇÃO

Cód Unidade	Unidade Executora	FUNÇÃO		SUB-FUNÇÃO		PROGRAMA		PROJETO/ATIVIDADE		ALTERAÇÕES	
		Cod	Nome	Cod	Nome	Cod	Nome	Cod	Nome	(+) Para Maior	(-) Para Menor
4	Secr. Municipal de Planej. Obras e Serviços	15	Urbanismo	451	Infra-Estrutura Urbana	53	Urbanismo e Paisagismo	1.022	Urbanização de Áreas Públicas	348.500,00	
4	Secr. Municipal de Planej. Obras e Serviços	15	Urbanismo	451	Infra-Estrutura Urbana	55	Infra-Estrutura Urbana	1.084	Pavimentação Asfáltica	3.743,06	
9	Secr. Munic./Agriculi. Abastec. Meio Ambiente	18	Gestão Ambiental	543	Recup. de Áreas Degradadas	28	Gestão, Preserv. Rec. do Meio Amb.	1.013	Preservação dos Recursos Urbanos	90.542,50	
4	Secr. Municipal de Planej. Obras e Serviços	15	Urbanismo	451	Infra-Estrutura Urbana	53	Urbanismo e Paisagismo	1.022	Urbanização de Áreas Públicas		195.000,00
4	Secr. Municipal de Planej. Obras e Serviços	15	Urbanismo	452	Serviços Urbanos	4	Secretarias e Dependências	2.092	Limpeza e Conservação Urbana		7.243,06
					Excesso Arrecadação						240.542,50
					Superávit Financeiro						
					Total					442.785,56	442.785,56

PREFEITURA MUNICIPAL DE TARUMÃ
DEPARTAMENTO DE FINANÇAS

SETOR CONTÁBIL

ANEXO V - PLANEJAMENTO ORÇAMENTÁRIO - LDO - DESCRIÇÃO DOS PROGRAMAS
GOVERNAMENTAIS/METAS/CUSTOS PARA O EXERCÍCIO - PLANEJ. 2010

Exercício: 2010

Página: 62/70

4R Sistemas

INICIAL	ALTERAÇÃO	X	INCLUSÃO	EXCLUSÃO
Município de:		TARUMÃ		
Exercício:		2010		
Programa:		URBANISMO E PAISAGISMO		
Código do Programa:		0053		
Unidade Responsável:		SEC.MUNIC.PLANEJAMENTO, OBRAS E SERVIÇOS		
Código da Unidade Responsável:		02.04.00		
Objetivo:				
MELHORAR E INSTALAR NOVOS EQUIPAMENTOS E LAZER PARA A POPULAÇÃO AQUELES QUE ESTÃO POSTOS EM PRAÇAS, BOSQUES E JARDINS. ADEQUAR A SINALIZAÇÃO VIÁRIA DE FORMA PLANEJADA E DE ACORDO COM AS NORMAS DE TRÂNSITO. PROVER AS RUAS DE MAIOR MOBILIDADE URBANA PARA AS PESSOAS ELIMINANDO E ADEQUANDO AS BARREIRAS ARQUITETÔNICAS. AMPLIAR E REESTRUTURAR O CEMITÉRIO MUNICIPAL PARA MELHOR ACOLHER AS PESSOAS QUE LÁ VISITAM SEUS ENTES FALECIDOS. IMPLANTAR NOVAS PRAÇAS E ÁREAS DE RECREAÇÃO PARA A POPULAÇÃO. CONSTRUIR ABRIGO PARA TRABALHADORES EM PONTOS ESTRATÉGICOS DA CIDADE.				
Justificativa:				
A NECESSIDADE DE MELHORAMENTOS E MANUTENÇÃO CONSTANTE DAS PRAÇAS, BOSQUES E JARDINS POIS DEVIDO A SUA UTILIZAÇÃO OS EQUIPAMENTOS SOFREM GRANDES DESGASTES, A SINALIZAÇÃO, DE TRÂNSITO MUNICIPAL TEM AINDA EM MUITO QUE AVANÇAR, POIS SÓ COM UM PLANEJAMENTO DAS AÇÕES A SEREM DESENVOLVIDAS É QUE PODERÁ SER IMPLANTADO COMPLETAMENTE, AS BARREIRAS, ARQUITETÔNICAS (ÁRVORES NO MEIO DA CALÇADA, CALÇADAS QUEBRADAS E LOCAIS ONDE NÃO POSSUI CALÇAMENTO, ACESSOS DA RUA À CALÇADA) SÃO INÚMERAS AS AÇÕES A SEREM IMPLEMENTADAS, AS ÁREAS PÚBLICAS (SISTEMAS DE LAZER) QUE AINDA NÃO FORAM URBANIZADAS, O CEMITÉRIO POSSUI EM SUA ÁREA DIVERSOS TERRENOS SEM IDENTIFICAÇÃO QUE PODEM SER UTILIZADOS MAS MESMO ASSIM JÁ ESTÁ COM POUCA ÁREA, EM DIVERSOS LOCAIS DO MUNICÍPIO PONTOS DE PARADA DE ÔNIBUS SEM QUALQUER TIPO DE PROTEÇÃO CONTRA SOL OU CHUVA.				
METAS / INDICADORES NO EXERCÍCIO				
INDICADOR	Unid. de Medida	Índice Recente	Índice Futuro	
SINALIZAÇÃO VIÁRIA HORIZONTAL	M2	3875,0	4250,0	
CEMITÉRIO MUNICIPAL	UN	30,0	120,0	
PARQUES E JARDINS	UN	15,0	19,0	
ELIMINAÇÃO DE BARREIRAS ARQUITETÔNICAS	UN	50,0	200,0	
URBANIZAÇÃO DE ÁREAS PÚBLICAS	UN	1,0	19,0	
PLACAS DE SINALIZAÇÃO VIÁRIA	UN	50,0	1000,0	
CUSTO ESTIMADO DO PROGRAMA NO EXERCÍCIO:		198.500,00		

PREFEITURA MUNICIPAL DE TARUMÃ
DEPARTAMENTO DE FINANÇAS

SETOR CONTÁBIL

15
30/2010
Exercício: 2010
Página: 64/70

4R Sistemas

ANEXO V - PLANEJAMENTO ORÇAMENTÁRIO - LDO - DESCRIÇÃO DOS PROGRAMAS
GOVERNAMENTAIS/METAS/CUSTOS PARA O EXERCÍCIO - PLANEJ. 2010

INICIAL	ALTERAÇÃO	X	INCLUSÃO	EXCLUSÃO
Município de:		TARUMÃ		
Exercício:		2010		
Programa:		INFRAESTRUTURA URBANA		
Código do Programa:		0055		
Unidade Responsável:		SEC.MUNIC.PLANEJAMENTO, OBRAS E SERVIÇOS		
Código da Unidade Responsável:		02.04.00		
Objetivo:				
AMPLIAR E MELHORAR A INFRAESTRUTURA URBANA NO MUNICÍPIO ATENDENDO PRINCIPALMENTE OS LOCAIS ONDE AINDA NÃO POSSUI PAVIMENTAÇÃO, REDE DE ÁGUAS PLUVIAIS E ILUMINAÇÃO PÚBLICA.EXECUTAR AINDA MELHORAMENTOS NA MALHA VIÁRIA JÁ EXISTENTE, AMPLIAR AS REDES COLETORAS DE ÁGUAS PLUVIAIS, RECUPERAR GUIAS E SARJETAS DANIFICADAS E EFETUAR A MANUTENÇÃO DA ILUMINAÇÃO PÚBLICA MUNICIPAL.				
Justificativa:				
O MUNICÍPIO POSSUI DIVERSAS RUAS PAVIMENTADAS, ÁREAS DA CIDADE COM PROBLEMAS DE DRENAGEM POIS AS GALERIAS EXISTENTES SÃO INSUFICIENTES PARA VOLUME DE ÁGUA. A REDE DE ILUMINAÇÃO PÚBLICA EM ALGUNS PONTOS NECESSITA SER AMPLIADO. DIVERSOS TRECHOS DE GUIAS E SARJETAS DANIFICADOS, PREJUDICANDO ASSIM O ESCOAMENTO DAS ÁGUAS. TEMOS AINDA DIVERSAS RUAS DO MUNICÍPIO QUE ESTÃO NECESSITANDO DE RECAPEAMENTO ASFÁLTICO E OUTRAS QUE EM POUQUÍSSIMO ESPAÇO DE TEMPO ESTARÃO DANIFICADAS.NECESSIDADE DE RECAPEAMENTO DA TAR 060, DEVIDO AO TRÁFEGO INTENSO E PESADO O PAVIMENTO É MUITO DANIFICADO EM POUCO TEMPO.				
METAS / INDICADORES NO EXERCÍCIO				
INDICADOR	Unid. de Medida	Índice Recente	Índice Futuro	
GUIAS,MUROS,SARJETAS E CALÇADAS	M	5671,9	22687,5	
MANUTENÇÃO ILUMINAÇÃO PÚBLICA	M	42245,0	42620,0	
EXTENSÃO DE REDE ELÉTRICA	M	125,0	500,0	
RECAPEAMENTO ASFÁLTICO	M2	12000,0	48000,0	
SISTEMA DE CAPTAÇÃO ÁGUAS PLUVIAIS	UN	70,0	280,0	
CUSTO ESTIMADO DO PROGRAMA NO EXERCÍCIO:		3.743,06		

PREFEITURA MUNICIPAL DE TARUMÁ
DEPARTAMENTO DE FINANÇAS
SETOR CONTÁBIL

16
 30/2010
 Exercício: 2010
 Página: 37/70

4R Sistemas

ANEXO V - PLANEJAMENTO ORÇAMENTÁRIO - LDO - DESCRIÇÃO DOS PROGRAMAS
 GOVERNAMENTAIS/METAS/CUSTOS PARA O EXERCÍCIO - PLANEJ. 2010

INICIAL	ALTERAÇÃO	X	INCLUSÃO	EXCLUSÃO
Município de:		TARUMÁ		
Exercício:		2010		
Programa:		GESTÃO,PRESERV. RECUPERAÇÃO DO MEIO AMBIENTE		
Código do Programa:		0028		
Unidade Responsável:		SEC.MUN.AGRIC.,ABASTECIM.MEIO AMBIENTE		
Código da Unidade Responsável:		02.09.00		
Objetivo:				
ATENDER AO PROJETO ESTRATÉGICO, DO GOVERNO DO ESTADO DE SÃO PAULO, MUNICÍPIO VERDE. SUPRIR A NECESSIDADE DE ATIVIDADES VOLTADAS A ARBORIZAÇÃO URBANA, AMPLIAR O VOLUME DE ÁREAS VERDES POR HABITANTES NO MUNICÍPIO. ELABORAR E IMPLANTAR PROJETOS DE RECUPRAÇÃO DE MANANCIAS E APPS. REALIZAR A COLETA SELETIVA E O TRATAMENTO ADEQUADO DE TODO OS RESÍDUOS SÓLIDOS GERADOS PELO MUNICÍPIO.DESENVOLVER AÇÕES E PROJETOS DE CONTROLE DA POLUIÇÃO DO AR E FONTES DIFUSAS.INCENTIVAR A EDUCAÇÃO AMBIENTAL EM TODOS OS NÍVEIS DA SOCIEDADE.CRIAR UM PROGRAMA DE GESTÃO DE ÁGUAS. FORTALECER O CONSELHO MUNICIPAL DE MEIO AMBIENTE E FIRMAR CONVÊNIO COM O ESTADO PARA QUE HAJA O LICENCIAMENTO AMBIENTAL FEITO PELO MUNICÍPIO.ELABORAÇÃO DE ESTUDOS E PROJETOS QUE VISEM A REDUÇÃO DO IMPACTO AMBIENTAL EM NOVOS LOTEAMENTOS.				
Justificativa:				
MELHORAR A QUALIDADE DE VIDA DA GESTÃO AMBIENTAL, FAVORECENDO A PRESERVAÇÃO DO MICRO CLIMA, DO MAIOR CONTATO DA POPULAÇÃO COM AS ÁREAS VERDES, A PRESERVAÇÃO DE MANANCIAS DE ABASTECIMENTO PÚBLICO E A MANUTENÇÃO DA AGRICULTURA SUSTENTÁVEL, O TRATAMENTO E DISPOSIÇÃO DOS RESÍDUOS SÓLIDOS, A COLETA SELETIVA, O CONTROLE DA POLUIÇÃO DO AR, ALIADO A EDUCAÇÃO AMBIENTAL EM TODOS OS NÍVEIS DA SOCIEDADE.				
METAS / INDICADORES NO EXERCÍCIO				
INDICADOR	Unid. de Medida	Índice Recente	Índice Futuro	
CAPACITAÇÃO PROFISSIONAL	UN	4,0	16,0	
CONTR.DE EMISSÃO DE FUMAÇA PRETA-VEIC.FROTA MUNIC.	UN	3,0	3,0	
Nº DE NASCENTES RECUPERADAS	UN	9,0	4,0	
ÁREA TOTAL EM HECTARES RECUP.DE APPS	M2	50,0	50,0	
CONTR.DE EMISSÃO DE FUMAÇA PRETA-VEIC.FROTA MUNIC.	UN	3,0	3,0	
VOLUME TONELADAS LIXO TRATA,DIARIAM.	TONELADAS	1813,6	1813,6	
VOLUME TONEL.DE CO2 EMITIDO PELA ADM,MUNIC.	TONELADAS	4,5	4,5	
VOLUME TONEL.LIXO COLET.-COLETA SELETIVA	TONELADAS	288,0	906,8	
Nº TOTAL ÁRVORES PALANT.OU DOADAS	UN	200,0	200,0	
TOTAL M2 DE ÁREA VERDE POR HABITANT.	M2	2,5	3,2	
CUSTO ESTIMADO DO PROGRAMA NO EXERCÍCIO:		90.542,50		

PREFEITURA MUNICIPAL DE TARUMÃ
DEPARTAMENTO DE FINANÇAS
SETOR CONTÁBIL

17
 30/2010
 Exercício: 2010

4R Sistemas

ANEXO V - PLANEJAMENTO ORÇAMENTÁRIO - LDO - DESCRIÇÃO DOS PROGRAMAS
 GOVERNAMENTAIS/METAS/CUSTOS PARA O EXERCÍCIO - PLANEJ. 2010

Página: 62/70

<input type="checkbox"/>	INICIAL	<input checked="" type="checkbox"/>	ALTERAÇÃO	<input type="checkbox"/>	INCLUSÃO	<input type="checkbox"/>	EXCLUSÃO
Município de:		TARUMÃ					
Exercício:		2010					
Programa:		URBANISMO E PAISAGISMO					
Código do Programa:		0053					
Unidade Responsável:		SEC.MUNIC.PLANEJAMENTO, OBRAS E SERVIÇOS					
Código da Unidade Responsável:		02.04.00					
Objetivo:							
MELHORAR E INSTALAR NOVOS EQUIPAMENTOS E LAZER PARA A POPULAÇÃO AQUELES QUE ESTÃO POSTOS EM PRAÇAS, BOSQUES E JARDINS. ADEQUAR A SINALIZAÇÃO VIÁRIA DE FORMA PLANEJADA E DE ACORDO COM AS NORMAS DE TRÂNSITO. PROVER AS RUAS DE MAIOR MOBILIDADE URBANA PARA AS PESSOAS ELIMINANDO E ADEQUANDO AS BARREIRAS ARQUITETÔNICAS. AMPLIAR E REESTRUTURAR O CEMITÉRIO MUNICIPAL PARA MELHOR ACOLHER AS PESSOAS QUE LÁ VISITAM SEUS ENTES FALECIDOS. IMPLANTAR NOVAS PRAÇAS E ÁREAS DE RECREAÇÃO PARA A POPULAÇÃO. CONSTRUIR ABRIGO PARA TRABALHADORES EM PONTOS ESTRATÉGICOS DA CIDADE.							
Justificativa:							
A NECESSIDADE DE MELHORAMENTOS E MANUTENÇÃO CONSTANTE DAS PRAÇAS, BOSQUES E JARDINS POIS DEVIDO A SUA UTILIZAÇÃO OS EQUIPAMENTOS SOFREM GRANDES DESGASTES, A SINALIZAÇÃO DE TRÂNSITO MUNICIPAL TEM AINDA EM MUITO QUE AVANÇAR, POIS SÓ COM UM PLANEJAMENTO DAS AÇÕES A SEREM DESENVOLVIDAS É QUE PODERÁ SER IMPLANTADO COMPLETAMENTE, AS BARREIRAS ARQUITETÔNICAS (ÁRVORES NO MEIO DA CALÇADA, CALÇADAS QUEBRADAS E LOCAIS ONDE NÃO POSSUI CALÇAMENTO, ACESSOS DA RUA À CALÇADA) SÃO INÚMERAS AS AÇÕES A SEREM IMPLEMENTADAS, AS ÁREAS PÚBLICAS (SISTEMAS DE LAZER) QUE AINDA NÃO FORAM URBANIZADOS, O CEMITÉRIO POSSUI EM SUA ÁREA DIVERSOS TERRENOS SEM IDENTIFICAÇÃO QUE PODEM SER UTILIZADOS MAS MESMO ASSIM JÁ ESTÁ COM POUCA ÁREA, EM DIVERSOS LOCAIS DO MUNICÍPIO PONTOS DE PARADA DE ÔNIBUS SEM QUALQUER TIPO DE PROTEÇÃO CONTRA SOL OU CHUVA.							
METAS / INDICADORES NO EXERCÍCIO							
INDICADOR		Unid. de Medida	Índice Recente	Índice Futuro			
SINALIZAÇÃO VIÁRIA HORIZONTAL		M2	3875,0	4250,0			
CEMITÉRIO MUNICIPAL		UN	30,0	120,0			
PARQUES E JARDINS		UN	15,0	19,0			
ELIMINAÇÃO DE BARREIRAS ARQUITETÔNICAS		UN	50,0	200,0			
URBANIZAÇÃO DE ÁREAS PÚBLICAS		UN	1,0	19,0			
PLACAS DE SINALIZAÇÃO VIÁRIA		UN	50,0	1000,0			
CUSTO ESTIMADO DO PROGRAMA NO EXERCÍCIO:		150.000,00					

PREFEITURA MUNICIPAL DE TARUMÃ
DEPARTAMENTO DE FINANÇAS
SETOR CONTÁBIL

18
36/2010
Exercício: 2010

ANEXO V - PLANEJAMENTO ORÇAMENTÁRIO - LDO - DESCRIÇÃO DOS PROGRAMAS
 GOVERNAMENTAIS/METAS/CUSTOS PARA O EXERCÍCIO - PLANEJ. 2010

4R Sistemas

Página: 62/70

<input type="checkbox"/> INICIAL	<input checked="" type="checkbox"/> ALTERAÇÃO	<input type="checkbox"/> INCLUSÃO	<input type="checkbox"/> EXCLUSÃO
Município de:	TARUMÃ		
Exercício:	2010		
Programa:	URBANISMO E PAISAGISMO		
Código do Programa:	0053		
Unidade Responsável:	SEC.MUNIC.PLANEJAMENTO, OBRAS E SERVIÇOS		
Código da Unidade Responsável:	02.04.00		
Objetivo:	MELHORAR E INSTALAR NOVOS EQUIPAMENTOS E LAZER PARA A POPULAÇÃO AQUELES QUE ESTÃO POSTOS EM PRAÇAS, BOSQUES E JARDINS. ADEQUAR A SINALIZAÇÃO VIÁRIA DE FORMA PLANEJADA E DE ACORDO COM AS NORMAS DE TRÂNSITO. PROVER AS RUAS DE MAIOR MOBILIDADE URBANA PARA AS PESSOAS ELIMINANDO E ADEQUANDO AS BARREIRAS ARQUITETÔNICAS. AMPLIAR E REESTRUTURAR O CEMITÉRIO MUNICIPAL PARA MELHOR ACOLHER AS PESSOAS QUE LÁ VISITAM SEUS ENTES FALECIDOS. IMPLANTAR NOVAS PRAÇAS E ÁREAS DE RECREAÇÃO PARA A POPULAÇÃO. CONSTRUIR ABRIGO PARA TRABALHADORES EM PONTOS ESTRATÉGICOS DA CIDADE.		
Justificativa:	A NECESSIDADE DE MELHORAMENTOS E MANUTENÇÃO CONSTANTE DAS PRAÇAS, BOSQUES E JARDINS POIS DEVIDO A SUA UTILIZAÇÃO OS EQUIPAMENTOS SOFREM GRANDES DESGASTES, A SINALIZAÇÃO DE TRÂNSITO MUNICIPAL TEM AINDA EM MUITO QUE AVANÇAR, POIS SÓ COM UM PLANEJAMENTO DAS AÇÕES A SEREM DESENVOLVIDAS É QUE PODERÁ SER IMPLANTADO COMPLETAMENTE, AS BARREIRAS ARQUITETÔNICAS (ÁRVORES NO MEIO DA CALÇADA, CALÇADAS QUEBRADAS E LOCAIS ONDE NÃO POSSUI CALÇAMENTO, ACESSOS DA RUA À CALÇADA) SÃO INÚMERAS AS AÇÕES A SEREM IMPLEMENTADAS, AS ÁREAS PÚBLICAS (SISTEMAS DE LAZER) QUE AINDA NÃO FORAM URBANIZADOS, O CEMITÉRIO POSSUI EM SUA ÁREA DIVERSOS TERRENOS SEM IDENTIFICAÇÃO QUE PODEM SER UTILIZADOS MAS MESMO ASSIM JÁ ESTÁ COM POUCA ÁREA, EM DIVERSOS LOCAIS DO MUNICÍPIO PONTOS DE PARADA DE ÔNIBUS SEM QUALQUER TIPO DE PROTEÇÃO CONTRA SOL OU CHUVA.		
METAS / INDICADORES NO EXERCÍCIO			
INDICADOR	Unid. de Medida	Índice Recente	Índice Futuro
SINALIZAÇÃO VIÁRIA HORIZONTAL	M2	3875,0	4250,0
CEMITÉRIO MUNICIPAL	UN	30,0	120,0
PARQUES E JARDINS	UN	15,0	19,0
ELIMINAÇÃO DE BARREIRAS ARQUITETÔNICAS	UN	50,0	200,0
URBANIZAÇÃO DE ÁREAS PÚBLICAS	UN	- 1,0	19,0
PLACAS DE SINALIZAÇÃO VIÁRIA	UN	50,0	1000,0
CUSTO ESTIMADO DO PROGRAMA NO EXERCÍCIO:	- 195.000,00		

PREFEITURA MUNICIPAL DE TARUMÃ
DEPARTAMENTO DE FINANÇAS
SETOR CONTÁBIL

19
 36/2010
 Exercício: 2010

4R Sistemas

ANEXO V - PLANEJAMENTO ORÇAMENTÁRIO - LDO - DESCRIÇÃO DOS PROGRAMAS
 GOVERNAMENTAIS/METAS/CUSTOS PARA O EXERCÍCIO - PLANEJ. 2010

Página: 7/70

INICIAL	X	ALTERAÇÃO	INCLUSÃO	EXCLUSÃO
Município de:	TARUMÃ			
Exercício:	2010			
Programa:	SECRETARIAS E DEPENDENCIAS			
Código do Programa:	0004			
Unidade Responsável:	SEC.MUNIC.PLANEJAMENTO, OBRAS E SERVIÇOS			
Código da Unidade Responsável:	02.04.00			
Objetivo:	DAR SUPORTE PARA O DESENVOLVIMENTO DOS PROGRAMAS DO GABINETE.			
Justificativa:	O GABINETE É UM GERADOR DE AÇÕES PARA A PROMOÇÃO DA MELHORIA DA QUALIDADE DE VIDA DA POPULAÇÃO, E COMO TAL PRECISA ESTRUTURAR-SE COM PESSOAL CAPACITADO E EQUIPAMENTOS QUE ATENDAM AS NECESSIDADES DOS MUNICÍPIOS.			
METAS / INDICADORES NO EXERCÍCIO				
INDICADOR	Unid. de Medida	Índice Recente	Índice Futuro	
PLANEJAMENTO URBANO	UN	1,0	4,0	
MANUTENÇÃO DA FROTA	UN	12,0	13,0	
MANUTENÇÃO DE PRÓPRIOS MUNICIPAIS	UN	35,0	35,0	
LIMPEZA E CONSERVAÇÃO URBANA	MESES	12,0	12,0	
ATIVIDADES ADMINISTRATIVAS	%	100,0	100,0	
CAPACITAÇÃO PROFISSIONAL	HORAS	200,0	800,0	
CUSTO ESTIMADO DO PROGRAMA NO EXERCÍCIO:	- 7.243,06			

Município de: TARUMÁ - SP

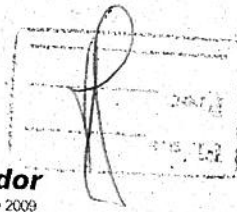
() INCLUSÃO

ANEXO VI - PLANEJAMENTO ORÇAMENTÁRIO - LDO
 UNIDADES EXECUTORAS E AÇÕES VOLTADAS AO DESENVOLVIMENTO
 DO PROGRAMA GOVERNAMENTAL
 PROJETO DE LEI Nº 26/2010, DE 26 DE MAIO DE 2010

Cód Unidade	Unidade Executora	FUNÇÃO		SUB-FUNÇÃO		PROGRAMA		PROJETO/ATIVIDADE		INCLUSÃO (+)
		Cod	Nome	Cod	Nome	Cod	Nome	Cod	Nome	
TOTAL DAS INCLUSÕES										

(XXX) ALTERAÇÃO

Cód Unidade	Unidade Executora	FUNÇÃO		SUB-FUNÇÃO		PROGRAMA		PROJETO/ATIVIDADE		ALTERAÇÕES	
		Cod	Nome	Cod	Nome	Cod	Nome	Cod	Nome	(+) Para Maior	(-) Para Menor
4	Secr. Municipal de Planej. Obras e Serviços	15	Urbanismo	451	Infra-Estrutura Urbana	53	Urbanismo e Paisagismo	1.022	Urbanização de Áreas Públicas	348.500,00	
9	Secr. Munic. Agricul. Abastec. Meio Ambiente	18	Gestão Ambiental	543	Recuper. de Áreas Degradadas	55	Infra-Estrutura Urbana	1.084	Pavimentação Asfáltica	3.743,06	
4	Secr. Municipal de Planej. Obras e Serviços	15	Urbanismo	451	Infra-Estrutura Urbana	* 28	Gestão Preserv. Rec. Meio Amb.	1.013	Preservação dos Recursos Urbanos	90.542,50	
4	Secr. Municipal de Planej. Obras e Serviços	15	Urbanismo	452	Serviços Urbanos	53	Urbanismo e Paisagismo	1.022	Urbanização de Áreas Públicas		195.000,00
					Excesso Arrecadação	4	Secretarias e Dependências	2.092	Limpeza e Conservação Urbana		7.243,06
					Superávit Financeiro						240.542,50
					Total					442.785,56	442.785,56



PREFEITURA MUNICIPAL DE TARUMÃ

ANEXO I

(de que trata o art. 16 da Lei Complementar nº 101/00)

21
30/2010

1-) Custo do aumento de gastos - URBANIZAÇÃO DE ÁREAS PÚBLICAS

Gasto total R\$ 198.500,00
(Cento e noventa e oito mil e quinhentos reais)

2-) CONSOLIDAÇÃO DO IMPACTO:

DESPESA COM A REESTRUTURAÇÃO ORÇAMENTÁRIA	Valores Mensais	EXERCÍCIO		
		2010	2011	2012
4.4.90.51.00 (Obras e Instalações)		3.500,00		
4.4.90.51.00 (Obras e Instalações)		195.000,00		
TOTAL		198.500,00	0,00	0,00



PREFEITURA MUNICIPAL DE TARUMÃ

ANEXO I


(de que trata o art. 16 da Lei Complementar nº 101/00)

1-) Custo do aumento de gastos - PAVIMENTAÇÃO ASFÁLTICA

Gasto total R\$ 3.743,06
(Três mil, setecentos e quarenta e três
reais e seis centavos)

2-) CONSOLIDAÇÃO DO IMPACTO:

DESPESA COM A REESTRUTURAÇÃO ORÇAMENTÁRIA	Valores Mensais	EXERCÍCIO		
		2010	2011	2012
4.4.90.51.00 (Obras e Instalações)		3.743,06		
TOTAL		3.743,06	0,00	0,00



PREFEITURA MUNICIPAL DE TARUMÃ

ANEXO I

(de que trata o art. 16 da Lei Complementar nº 101/00)

1-) Custo do aumento de gastos - PRESERVAÇÃO DOS RECURSOS HÍDRICOS

Gasto total R\$ 90.542,50
(Noventa mil, quinhentos e quarenta e dois reais e cinquenta centavos)

2-) CONSOLIDAÇÃO DO IMPACTO:

DESPESA COM A REESTRUTURAÇÃO ORÇAMENTÁRIA	Valores Mensais	EXERCÍCIO		
		2010	2011	2012
3.3.90.30.00 (Material de Consumo)		90.542,50		
Recurso assinado junto à Secretaria de Meio Ambiente - Revitalização de Bacias Hidrográficas				
TOTAL		90.542,50	0,00	0,00



PREFEITURA MUNICIPAL DE TARUMÃ

A N E X O I

(de que trata o art. 16 da Lei Complementar nº 101/00)

1-) Custo do aumento de gastos - URBANIZAÇÃO DE ÁREAS PÚBLICAS



Gasto total R\$ 150.000,00
(Cento e cinquenta mil reais)

2-) CONSOLIDAÇÃO DO IMPACTO:

DESPESA COM A REESTRUTURAÇÃO ORÇAMENTÁRIA	Valores Mensais	EXERCÍCIO		
		2010	2011	2012
4.4.90.51.00 (Obras e Instalações)		150.000,00		
Recurso assinado junto à Secretaria de Economia e Planejamento – Recurso para Construção de Piscina Pública				
TOTAL		150.000,00	0,00	0,00



Prêmio
**Prefeito
Empreendedor**
2001 • 2002 • 2003 • 2005 • 2009



**MUNICÍPIO
VERDEAZUL**
2009

PREFEITURA MUNICIPAL DE TARUMÃ

DECLARAÇÃO

**JAIRO DA COSTA E SILVA, Prefeito Municipal
de Tarumã, no uso de suas atribuições legais,**


DECLARA, para fins de cumprimento do inc. II do art. 16 da lei Complementar nº 101/00 que o aumento da despesa que se pretende fazer com esta está adequado com o Plano Plurianual, Lei de Diretrizes Orçamentária e Orçamento Anual, possuindo ainda firme disponibilidade financeira para cumprimento da nova despesa criada.

declaração.

Por ser expressão da verdade, firma a presente

Tarumã, 26 de maio de 2.010.

**JAIRO DA COSTA E SILVA
PREFEITO MUNICIPAL**



02
26/05/2010

OF/PMT/GB/CPS/133/2010
Assunto: Encaminha Projeto de Lei

PREFEITURA MUNICIPAL DE TARUMÃ

Tarumã, 28 de Maio de 2010.

Senhor Presidente

Pelo presente tenho a honra de encaminhar a Vossa Excelência o incluso Projeto de Lei nº. 026/2010 de 26 de Maio de 2010, cuja ementa segue abaixo, a fim de que seja apreciado em **SESSÃO EXTRAORDINÁRIA**, de acordo com o Regimento Interno desta Egrégia Casa de Leis.

PROJETO DE LEI Nº. 026/2010, DE 26 DE MAIO DE 2010.

"DISPÕE SOBRE A INCLUSÃO DE METAS E DIRETRIZES AO PPA 2010/2013, LDO PARA 2010 E ABERTURA DE CRÉDITO ESPECIAL E ADICIONAL SUPLEMENTAR AO ORÇAMENTO DE 2010 E DÁ OUTRAS PROVIDÊNCIAS".

No ensejo apresentamos protestos de elevada estima e distinta consideração.
Atenciosamente


Jairo da Costa e Silva
PREFEITO MUNICIPAL

A Sua Excelência, o Senhor:
Antonio Marcos da Costa Lima
DD. PRESIDENTE DA CÂMARA MUNICIPAL
Tarumã/SP

Câmara Municipal de Tarumã
www.camarataruma.sp.gov.br

Protocolo N.º 0202-2010
28/05/2010 10:29:18

Roseni F. de Paula

PREFEITURA MUNICIPAL DE TARUMÃ
DEPARTAMENTO DE FINANÇAS
SETOR CONTÁBIL

PI 029
36/2010
Exercício: 2010
Página: 69/73

ANEXO II - PLANEJAMENTO ORÇAMENTÁRIO - PPA - DESCRIÇÃO DOS PROGRAMAS
GOVERNAMENTAIS/METAS/CUSTOS - PLANEJ. 2010

4R Sistemas

INICIAL	ALTERAÇÃO	X	INCLUSÃO	EXCLUSÃO
Município de:	TARUMÃ			
Programa:	URBANISMO E PAISAGISMO			
Código do Programa:	0053			
Unidade Responsável:	SEC.MUNIC.PLANEJAMENTO, OBRAS E SERVIÇOS			
Código da Unidade Responsável:	02.04.00			
Objetivo:	MELHORAR E INSTALAR NOVOS EQUIPAMENTOS E LAZER PARA A POPULAÇÃO AQUELES QUE ESTÃO POSTOS EM PRAÇAS, BOSQUES E JARDINS. ADEQUAR A SINALIZAÇÃO VIÁRIA DE FORMA PLANEJADA E DE ACORDO COM AS NORMAS DE TRÂNSITO. PROVER AS RUAS DE MAIOR MOBILIDADE URBANA PARA AS PESSOAS ELIMINANDO E ADEQUANDO AS BARREIRAS ARQUITETÔNICAS. AMPLIAR E REESTRUTURAR O CEMITÉRIO MUNICIPAL PARA MELHOR ACOLHER AS PESSOAS QUE LÁ VISITAM SEUS ENTES FALECIDOS. IMPLANTAR NOVAS PRAÇAS E ÁREAS DE RECREAÇÃO PARA A POPULAÇÃO. CONSTRUIR ABRIGO PARA TRABALHADORES EM PONTOS ESTRATÉGICOS DA CIDADE.			
Justificativa:	A NECESSIDADE DE MELHORAMENTOS E MANUTENÇÃO CONSTANTE DAS PRAÇAS, BOSQUES E JARDINS POIS DEVIDO A SUA UTILIZAÇÃO OS EQUIPAMENTOS SOFREM GRANDES DESGASTES, A SINALIZAÇÃO DE TRÂNSITO MUNICIPAL TEM AINDA EM MUITO QUE AVANÇAR, POIS SÓ COM UM PLANEJAMENTO DAS AÇÕES A SEREM DESENVOLVIDAS É QUE PODERÁ SER IMPLANTADO COMPLETAMENTE, AS BARREIRAS ARQUITETÔNICAS (ÁRVORES NO MEIO DA CALÇADA, CALÇADAS QUEBRADAS E LOCAIS ONDE NÃO POSSUI CALÇAMENTO, ACESSOS DA RUA À CALÇADA) SÃO INÚMERAS AS AÇÕES A SEREM IMPLEMENTADAS, AS ÁREAS PÚBLICAS (SISTEMAS DE LAZER) QUE AINDA NÃO FORAM URBANIZADOS, O CEMITÉRIO POSSUI EM SUA ÁREA DIVERSOS TERRENOS SEM IDENTIFICAÇÃO QUE PODEM SER UTILIZADOS MAS MESMO ASSIM JÁ ESTÁ COM POUCA ÁREA, EM DIVERSOS LOCAIS DO MUNICÍPIO PONTOS DE PARADA DE ÔNIBUS SEM QUALQUER TIPO DE PRÓTEÇÃO CONTRA SOL OU CHUVA.			

INDICADOR: CEMITÉRIO MUNICIPAL

METAS			PREVISÃO DA EVOLUÇÃO DOS INDICADORES POR EXERCÍCIO			
Unid. de Medida	Índice Recente	Índice Futuro	2010	2011	2012	2013
UN	0,0	120,0	30,0	30,0	30,0	30,0

INDICADOR: ELIMINAÇÃO DE BARREIRAS ARQUITETÔNICAS

METAS			PREVISÃO DA EVOLUÇÃO DOS INDICADORES POR EXERCÍCIO			
Unid. de Medida	Índice Recente	Índice Futuro	2010	2011	2012	2013
UN	300,0	200,0	50,0	50,0	50,0	50,0

INDICADOR: PARQUES E JARDINS

METAS			PREVISÃO DA EVOLUÇÃO DOS INDICADORES POR EXERCÍCIO			
Unid. de Medida	Índice Recente	Índice Futuro	2010	2011	2012	2013
UN	14,0	19,0	15,0	17,0	18,0	19,0

INDICADOR: PLACAS DE SINALIZAÇÃO VIÁRIA

METAS			PREVISÃO DA EVOLUÇÃO DOS INDICADORES POR EXERCÍCIO			
Unid. de Medida	Índice Recente	Índice Futuro	2010	2011	2012	2013
UN	800,0	1000,0	50,0	50,0	50,0	50,0

INDICADOR: SINALIZAÇÃO VIÁRIA HORIZONTAL

METAS			PREVISÃO DA EVOLUÇÃO DOS INDICADORES POR EXERCÍCIO			
Unid. de Medida	Índice Recente	Índice Futuro	2010	2011	2012	2013
M2	3750,0	4250,0	3875,0	4000,0	4125,0	4250,0

INDICADOR: URBANIZAÇÃO DE ÁREAS PÚBLICAS

METAS			PREVISÃO DA EVOLUÇÃO DOS INDICADORES POR EXERCÍCIO			
Unid. de Medida	Índice Recente	Índice Futuro	2010	2011	2012	2013
UN	14,0	19,0	1,0	2,0	1,0	1,0

CUSTO TOTAL ESTIMADO PARA O PROGRAMA: 198.500,00

PREFEITURA MUNICIPAL DE TARUMÃ
DEPARTAMENTO DE FINANÇAS
SETOR CONTÁBIL

R\$ 30
 30/2010
 Exercício: 2010

ANEXO II - PLANEJAMENTO ORÇAMENTÁRIO - PPA - DESCRIÇÃO DOS PROGRAMAS
 GOVERNAMENTAIS/METAS/CUSTOS - PLANEJ. 2010

Página: 67/73

4R Sistemas

INICIAL	ALTERAÇÃO	X	INCLUSÃO	EXCLUSÃO
Município de:	TARUMÃ			
Programa:	INFRAESTRUTURA URBANA			
Código do Programa:	0055			
Unidade Responsável:	SEC.MUNIC.PLANEJAMENTO, OBRAS E SERVIÇOS			
Código da Unidade Responsável:	02.04.00			
Objetivo:	AMPLIAR E MELHORAR A INFRAESTRUTURA URBANA NO MUNICÍPIO ATENDENDO PRINCIPALMENTE OS LOCAIS ONDE AINDA NÃO POSSUI PAVIMENTAÇÃO, REDE DE ÁGUAS PLUVIAIS E ILUMINAÇÃO PÚBLICA. EXECUTAR AINDA MELHORAMENTOS NA MALHA VIÁRIA JÁ EXISTENTE, AMPLIAR AS REDES COLETORAS DE ÁGUAS PLUVIAIS, RECUPERAR GUIAS E SARJETAS DANIFICADAS E EFETUAR A MANUTENÇÃO DA ILUMINAÇÃO PÚBLICA MUNICIPAL.			
Justificativa:	O MUNICÍPIO POSSUI DIVERSAS RUAS PAVIMENTADAS, ÁREAS DA CIDADE COM PROBLEMAS DE DRENAGEM POIS AS GALERIAS EXISTENTES SÃO INSUFICIENTES PARA VOLUME DE ÁGUA. A REDE DE ILUMINAÇÃO PÚBLICA EM ALGUNS PONTOS, NECESSITA SER AMPLIADO. DIVERSOS TRECHOS DE GUIAS E SARJETAS DANIFICADOS, PREJUDICANDO ASSIM O ESCOAMENTO DAS ÁGUAS. TEMOS AINDA DIVERSAS RUAS DO MUNICÍPIO QUE ESTÃO NECESSITANDO DE RECAPEAMENTO ASFÁLTICO E OUTRAS QUE EM POUQUÍSSIMO ESPAÇO DE TEMPO ESTARÃO DANIFICADAS. NECESSIDADE DE RECAPEAMENTO DA TAR 060, DEVIDO AO TRÁFEGO INTENSO E PESADO O PAVIMENTO É MUITO DANIFICADO EM POUCO TEMPO.			

INDICADOR: EXTENSÃO DE REDE ELÉTRICA						
METAS			PREVISÃO DA EVOLUÇÃO DOS INDICADORES POR EXERCÍCIO			
Unid. de Medida	Índice Recente	Índice Futuro	2010	2011	2012	2013
M	0,0	500,0	125,0	125,0	125,0	125,0

INDICADOR: GUIAS, MUROS, SARJETAS E CALÇADAS						
METAS			PREVISÃO DA EVOLUÇÃO DOS INDICADORES POR EXERCÍCIO			
Unid. de Medida	Índice Recente	Índice Futuro	2010	2011	2012	2013
M	22687,5	22687,5	5671,9	5671,9	5671,9	5671,9

INDICADOR: MANUTENÇÃO ILUMINAÇÃO PÚBLICA						
METAS			PREVISÃO DA EVOLUÇÃO DOS INDICADORES POR EXERCÍCIO			
Unid. de Medida	Índice Recente	Índice Futuro	2010	2011	2012	2013
M	42120,0	42620,0	42245,0	42370,0	42495,0	42620,0

INDICADOR: PAVIMENTAÇÃO ASFÁLTICA						
METAS			PREVISÃO DA EVOLUÇÃO DOS INDICADORES POR EXERCÍCIO			
Unid. de Medida	Índice Recente	Índice Futuro	2010	2011	2012	2013
M2	363132,0	372132,0	0,0	2250,0	2250,0	2250,0

INDICADOR: RECAPEAMENTO ASFÁLTICO						
METAS			PREVISÃO DA EVOLUÇÃO DOS INDICADORES POR EXERCÍCIO			
Unid. de Medida	Índice Recente	Índice Futuro	2010	2011	2012	2013
M2	0,0	48000,0	12000,0	12000,0	12000,0	12000,0

INDICADOR: SISTEMA DE CAPTAÇÃO ÁGUAS PLUVIAIS						
METAS			PREVISÃO DA EVOLUÇÃO DOS INDICADORES POR EXERCÍCIO			
Unid. de Medida	Índice Recente	Índice Futuro	2010	2011	2012	2013
UN	280,0	280,0	70,0	70,0	70,0	70,0

CUSTO TOTAL ESTIMADO PARA O PROGRAMA:	3.743,06
---------------------------------------	----------

PREFEITURA MUNICIPAL DE TARUMÃ
DEPARTAMENTO DE FINANÇAS
SETOR CONTÁBIL

31/06/2010
Exercício: 2010
Página: 39/73

ANEXO II - PLANEJAMENTO ORÇAMENTÁRIO - PPA - DESCRIÇÃO DOS PROGRAMAS
GOVERNAMENTAIS/METAS/CUSTOS - PLANEJ. 2010

4R Sistemas

INICIAL	ALTERAÇÃO	X	INCLUSÃO	EXCLUSÃO
Município de:	TARUMÃ			
Programa:	GESTÃO, PRESERV. RECUPERAÇÃO DO MEIO AMBIENTE			
Código do Programa:	0028			
Unidade Responsável:	SEC.MUN.AGRIC., ABASTECIM.MEIO AMBIENTE			
Código da Unidade Responsável:	02.09.00			
Objetivo:	ATENDER AO PROJETO ESTRATÉGICO, DO GOVERNO DO ESTADO DE SÃO PAULO, MUNICÍPIO VERDE. SUPRIR A NECESSIDADE DE ATIVIDADES VOLTADAS A ARBORIZAÇÃO URBANA, AMPLIAR O VOLUME DE ÁREAS VERDES POR HABITANTES NO MUNICÍPIO. ELABORAR E IMPLANTAR PROJETOS DE RECUPERAÇÃO DE MANANCIAS E APPS. REALIZAR A COLETA SELETIVA E O TRATAMENTO ADEQUADO DE TODO OS RESÍDUOS SÓLIDOS GERADOS PELO MUNICÍPIO. DESENVOLVER AÇÕES E PROJETOS DE CONTROLE DA POLUIÇÃO DO AR E FONTES DIFUSAS. INCENTIVAR A EDUCAÇÃO AMBIENTAL EM TODOS OS NÍVEIS DA SOCIEDADE. CRIAR UM PROGRAMA DE GESTÃO DE ÁGUAS. FORTALECER O CONSELHO MUNICIPAL DE MEIO AMBIENTE E FIRMAR CONVÊNIO COM O ESTADO PARA QUE HAJA O LICENCIAMENTO AMBIENTAL FEITO PELO MUNICÍPIO. ELABORAÇÃO DE ESTUDOS E PROJETOS QUE VISEM A REDUÇÃO DO IMPACTO AMBIENTAL EM NOVOS LOTEAMENTOS.			
Justificativa:	MELHORAR A QUALIDADE DE VIDA DA GESTÃO AMBIENTAL, FAVORECENDO A PRESERVAÇÃO DO MICRO CLIMA, DO MAIOR CONTATO DA POPULAÇÃO COM AS ÁREAS VERDES, A PRESERVAÇÃO DE MANANCIAS DE ABASTECIMENTO PÚBLICO E A MANUTENÇÃO DA AGRICULTURA SUSTENTÁVEL, O TRATAMENTO E DISPOSIÇÃO DOS RESÍDUOS SÓLIDOS, A COLETA SELETIVA, O CONTROLE DA POLUIÇÃO DO AR, ALIADO A EDUCAÇÃO AMBIENTAL EM TODOS OS NÍVEIS DA SOCIEDADE.			

INDICADOR: ÁREA TOTAL EM HECTARES RECUP. DE APPS						
METAS			PREVISÃO DA EVOLUÇÃO DOS INDICADORES POR EXERCÍCIO			
Unid. de Medida	Índice Recente	Índice Futuro	2010	2011	2012	2013
M2	0,0	50,0	50,0	50,0	50,0	50,0

INDICADOR: CAPACITAÇÃO PROFISSIONAL						
METAS			PREVISÃO DA EVOLUÇÃO DOS INDICADORES POR EXERCÍCIO			
Unid. de Medida	Índice Recente	Índice Futuro	2010	2011	2012	2013
UN	1,0	16,0	4,0	4,0	4,0	4,0

INDICADOR: CONTR. DE EMISSÃO DE FUMAÇA PRETA-VEIC. FROTA MUNIC.						
METAS			PREVISÃO DA EVOLUÇÃO DOS INDICADORES POR EXERCÍCIO			
Unid. de Medida	Índice Recente	Índice Futuro	2010	2011	2012	2013
UN	0,0	3,0	3,0	3,0	3,0	3,0

INDICADOR: CONTR. DE EMISSÃO DE FUMAÇA PRETA-VEIC. FROTA MUNIC.						
METAS			PREVISÃO DA EVOLUÇÃO DOS INDICADORES POR EXERCÍCIO			
Unid. de Medida	Índice Recente	Índice Futuro	2010	2011	2012	2013
UN	3,0	3,0	3,0	3,0	3,0	3,0

INDICADOR: Nº DE NASCENTES RECUPERADAS						
METAS			PREVISÃO DA EVOLUÇÃO DOS INDICADORES POR EXERCÍCIO			
Unid. de Medida	Índice Recente	Índice Futuro	2010	2011	2012	2013
UN	3,0	4,0	9,0	8,0	7,0	4,0

INDICADOR: Nº TOTAL ÁRVORES PALANT. OU DOADAS						
METAS			PREVISÃO DA EVOLUÇÃO DOS INDICADORES POR EXERCÍCIO			
Unid. de Medida	Índice Recente	Índice Futuro	2010	2011	2012	2013
UN	200,0	200,0	200,0	200,0	200,0	200,0

INDICADOR: TOTAL M2 DE ÁREA VERDE POR HABITANT.						
METAS			PREVISÃO DA EVOLUÇÃO DOS INDICADORES POR EXERCÍCIO			
Unid. de Medida	Índice Recente	Índice Futuro	2010	2011	2012	2013
M2	2,5	3,2	2,5	2,5	2,5	3,2

PREFEITURA MUNICIPAL DE TARUMÃ
DEPARTAMENTO DE FINANÇAS
SETOR CONTÁBIL

33
 30/10/10

ANEXO II - PLANEJAMENTO ORÇAMENTÁRIO - PPA - DESCRIÇÃO DOS PROGRAMAS
 GOVERNAMENTAIS/METAS/CUSTOS - PLANEJ. 2010

Exercício: 2010

Página: 40/73

4R Sistemas

INDICADOR:		VOLUME TONEL.DE CO2 EMITIDO PELA ADM.MUNIC.					
METAS			PREVISÃO DA EVOLUÇÃO DOS INDICADORES POR EXERCÍCIO				
Unid. de Medida	Índice Recente	Índice Futuro	2010	2011	2012	2013	
TONELADAS	5,1	4,5	4,5	4,5	4,5	4,5	

INDICADOR:		VOLUME TONEL.LIXO COLET.-COLETA SELETIVA					
METAS			PREVISÃO DA EVOLUÇÃO DOS INDICADORES POR EXERCÍCIO				
Unid. de Medida	Índice Recente	Índice Futuro	2010	2011	2012	2013	
TONELADAS	0,0	906,8	288,0	544,6	725,4	906,8	

INDICADOR:		VOLUME TONELADAS LIXO TRATA.DIARIAM.					
METAS			PREVISÃO DA EVOLUÇÃO DOS INDICADORES POR EXERCÍCIO				
Unid. de Medida	Índice Recente	Índice Futuro	2010	2011	2012	2013	
TONELADAS	1813,6	1813,6	1813,6	1813,6	1813,6	1813,6	

CUSTO TOTAL ESTIMADO PARA O PROGRAMA:	90.542,50
--	------------------

PREFEITURA MUNICIPAL DE TARUMÃ
DEPARTAMENTO DE FINANÇAS
SETOR CONTÁBIL

Pl. 033
 Proc. 36/2010
 Exercício 2010

ANEXO II - PLANEJAMENTO ORÇAMENTÁRIO - PPA - DESCRIÇÃO DOS PROGRAMAS
 GOVERNAMENTAIS/METAS/CUSTOS - PLANEJ. 2010

4R Sistemas

Página: 65/73

INICIAL	X	ALTERAÇÃO	INCLUSÃO	EXCLUSÃO
Município de:	TARUMÃ			
Programa:	URBANISMO E PAISAGISMO			
Código do Programa:	0053			
Unidade Responsável:	SEC.MUNIC.PLANEJAMENTO, OBRAS E SERVIÇOS			
Código da Unidade Responsável:	02.04.00			
Objetivo:	MELHORAR E INSTALAR NOVOS EQUIPAMENTOS E LAZER PARA A POPULAÇÃO AQUELES QUE ESTÃO POSTOS EM PRAÇAS, BOSQUES E JARDINS. ADEQUAR A SINALIZAÇÃO VIÁRIA DE FORMA PLANEJADA E DE ACORDO COM AS NORMAS DE TRÂNSITO. PROVER AS RUAS DE MAIOR MOBILIDADE URBANA PARA AS PESSOAS ELIMINANDO E ADEQUANDO AS BARREIRAS ARQUITETÔNICAS. AMPLIAR E REESTRUTURAR O CEMITÉRIO MUNICIPAL PARA MELHOR ACOLHER AS PESSOAS QUE LÁ VISITAM SEUS ENTES FALECIDOS. IMPLANTAR NOVAS PRAÇAS E ÁREAS DE RECREAÇÃO PARA A POPULAÇÃO. CONSTRUIR ABRIGO PARA TRABALHADORES EM PONTOS ESTRATÉGICOS DA CIDADE.			
Justificativa:	A NECESSIDADE DE MELHORAMENTOS E MANUTENÇÃO CONSTANTE DAS PRAÇAS, BOSQUES E JARDINS POIS DEVIDO A SUA UTILIZAÇÃO OS EQUIPAMENTOS SOFREM GRANDES DESGASTES, A SINALIZAÇÃO DE TRÂNSITO MUNICIPAL TEM AINDA EM MUITO QUE AVANÇAR, POIS SÓ COM UM PLANEJAMENTO DAS AÇÕES A SEREM DESENVOLVIDAS É QUE PODERÁ SER IMPLANTADO COMPLETAMENTE, AS BARREIRAS ARQUITETÔNICAS (ÁRVORES NO MEIO DA CALÇADA, CALÇADAS QUEBRADAS E LOCAIS ONDE NÃO POSSUI CALÇAMENTO, ACESSOS DA RUA À CALÇADA) SÃO INÚMERAS AS AÇÕES A SEREM IMPLEMENTADAS, AS ÁREAS PÚBLICAS (SISTEMAS DE LAZER) QUE AINDA NÃO FORAM URBANIZADOS, O CEMITÉRIO POSSUI EM SUA ÁREA DIVERSOS TERRENOS SEM IDENTIFICAÇÃO QUE PODEM SER UTILIZADOS MAS MESMO ASSIM JÁ ESTÁ COM POUCA ÁREA, EM DIVERSOS LOCAIS DO MUNICÍPIO PONTOS DE PARADA DE ÔNIBUS SEM QUALQUER TIPO DE PROTEÇÃO CONTRA SOL OU CHUVA.			

INDICADOR: CEMITÉRIO MUNICIPAL						
METAS			PREVISÃO DA EVOLUÇÃO DOS INDICADORES POR EXERCÍCIO			
Unid. de Medida	Índice Recente	Índice Futuro	2010	2011	2012	2013
UN	0,0	120,0	30,0	30,0	30,0	30,0

INDICADOR: ELIMINAÇÃO DE BARREIRAS ARQUITETÔNICAS						
METAS			PREVISÃO DA EVOLUÇÃO DOS INDICADORES POR EXERCÍCIO			
Unid. de Medida	Índice Recente	Índice Futuro	2010	2011	2012	2013
UN	300,0	200,0	50,0	50,0	50,0	50,0

INDICADOR: PARQUES E JARDINS						
METAS			PREVISÃO DA EVOLUÇÃO DOS INDICADORES POR EXERCÍCIO			
Unid. de Medida	Índice Recente	Índice Futuro	2010	2011	2012	2013
UN	14,0	19,0	15,0	17,0	18,0	19,0

INDICADOR: PLACAS DE SINALIZAÇÃO VIÁRIA						
METAS			PREVISÃO DA EVOLUÇÃO DOS INDICADORES POR EXERCÍCIO			
Unid. de Medida	Índice Recente	Índice Futuro	2010	2011	2012	2013
UN	800,0	1000,0	50,0	50,0	50,0	50,0

INDICADOR: SINALIZAÇÃO VIÁRIA HORIZONTAL						
METAS			PREVISÃO DA EVOLUÇÃO DOS INDICADORES POR EXERCÍCIO			
Unid. de Medida	Índice Recente	Índice Futuro	2010	2011	2012	2013
M2	3750,0	4250,0	3875,0	4000,0	4125,0	4250,0

INDICADOR: URBANIZAÇÃO DE ÁREAS PÚBLICAS						
METAS			PREVISÃO DA EVOLUÇÃO DOS INDICADORES POR EXERCÍCIO			
Unid. de Medida	Índice Recente	Índice Futuro	2010	2011	2012	2013
UN	14,0	19,0	1,0	2,0	1,0	1,0

CUSTO TOTAL ESTIMADO PARA O PROGRAMA: 150.000,00

PREFEITURA MUNICIPAL DE TARUMÃ
DEPARTAMENTO DE FINANÇAS
SETOR CONTÁBIL

Exercício: 2010

ANEXO II - PLANEJAMENTO ORÇAMENTÁRIO - PPA - DESCRIÇÃO DOS PROGRAMAS
 GOVERNAMENTAIS/METAS/CUSTOS - PLANEJ. 2010

Página: 65/73

4R Sistemas

INICIAL	<input checked="" type="checkbox"/>	ALTERAÇÃO	<input type="checkbox"/>	INCLUSÃO	<input type="checkbox"/>	EXCLUSÃO
Município de:	TARUMÃ					
Programa:	URBANISMO E PAISAGISMO					
Código do Programa:	0053					
Unidade Responsável:	SEC.MUNIC.PLANEJAMENTO, OBRAS E SERVIÇOS					
Código da Unidade Responsável:	02.04.00					
Objetivo:	MELHORAR E INSTALAR NOVOS EQUIPAMENTOS E LAZER PARA A POPULAÇÃO AQUELES QUE ESTÃO POSTOS EM PRAÇAS, BOSQUES E JARDINS. ADEQUAR A SINALIZAÇÃO VIÁRIA DE FORMA PLANEJADA E DE ACORDO COM AS NORMAS DE TRÂNSITO. PROVER AS RUAS DE MAIOR MOBILIDADE URBANA PARA AS PESSOAS ELIMINANDO E ADEQUANDO AS BARREIRAS ARQUITETÔNICAS. AMPLIAR E REESTRUTURAR O CEMITÉRIO MUNICIPAL PARA MELHOR ACOLHER AS PESSOAS QUE LÁ VISITAM. SEUS ENTES FALECIDOS. IMPLANTAR NOVAS PRAÇAS E ÁREAS DE RECREAÇÃO PARA A POPULAÇÃO. CONSTRUIR ABRIGO PARA TRABALHADORES EM PONTOS ESTRATÉGICOS DA CIDADE.					
Justificativa:	A NECESSIDADE DE MELHORAMENTOS E MANUTENÇÃO CONSTANTE DAS PRAÇAS, BOSQUES E JARDINS POIS DEVIDO A SUA UTILIZAÇÃO OS EQUIPAMENTOS SOFREM GRANDES DESGASTES, A SINALIZAÇÃO DE TRÂNSITO MUNICIPAL TEM AINDA EM MUITO QUE AVANÇAR, POIS SÓ COM UM PLANEJAMENTO DAS AÇÕES A SEREM DESENVOLVIDAS É QUE PODERÁ SER IMPLANTADO COMPLETAMENTE, AS BARREIRAS ARQUITETÔNICAS (ÁRVORES NO MEIO DA CALÇADA, CALÇADAS QUEBRADAS E LOCAIS ONDE NÃO POSSUI CALÇAMENTO, ACESSOS DA RUA À CALÇADA) SÃO INÚMERAS AS AÇÕES A SEREM IMPLEMENTADAS, AS ÁREAS PÚBLICAS (SISTEMAS DE LAZER) QUE AINDA NÃO FORAM URBANIZADOS, O CEMITÉRIO POSSUI EM SUA ÁREA DIVERSOS TERRENOS SEM IDENTIFICAÇÃO QUE PODEM SER UTILIZADOS MAS MESMO ASSIM JÁ ESTÁ COM POUCA ÁREA, EM DIVERSOS LOCAIS DO MUNICÍPIO PONTOS DE PARADA DE ÔNIBUS SEM QUALQUER TIPO DE PROTEÇÃO CONTRA SOL OU CHUVA.					

INDICADOR: CEMITÉRIO MUNICIPAL						
METAS			PREVISÃO DA EVOLUÇÃO DOS INDICADORES POR EXERCÍCIO			
Unid. de Medida	Índice Recente	Índice Futuro	2010	2011	2012	2013
UN	0,0	120,0	30,0	30,0	30,0	30,0

INDICADOR: ELIMINAÇÃO DE BARREIRAS ARQUITETÔNICAS						
METAS			PREVISÃO DA EVOLUÇÃO DOS INDICADORES POR EXERCÍCIO			
Unid. de Medida	Índice Recente	Índice Futuro	2010	2011	2012	2013
UN	300,0	200,0	50,0	50,0	50,0	50,0

INDICADOR: PARQUES E JARDINS						
METAS			PREVISÃO DA EVOLUÇÃO DOS INDICADORES POR EXERCÍCIO			
Unid. de Medida	Índice Recente	Índice Futuro	2010	2011	2012	2013
UN	14,0	19,0	15,0	17,0	18,0	19,0

INDICADOR: PLACAS-DE SINALIZAÇÃO VIÁRIA						
METAS			PREVISÃO DA EVOLUÇÃO DOS INDICADORES POR EXERCÍCIO			
Unid. de Medida	Índice Recente	Índice Futuro	2010	2011	2012	2013
UN	800,0	1000,0	50,0	50,0	50,0	50,0

INDICADOR: SINALIZAÇÃO VIÁRIA HORIZONTAL						
METAS			PREVISÃO DA EVOLUÇÃO DOS INDICADORES POR EXERCÍCIO			
Unid. de Medida	Índice Recente	Índice Futuro	2010	2011	2012	2013
M2	3750,0	4250,0	3875,0	4000,0	4125,0	4250,0

INDICADOR: URBANIZAÇÃO DE ÁREAS PÚBLICAS						
METAS			PREVISÃO DA EVOLUÇÃO DOS INDICADORES POR EXERCÍCIO			
Unid. de Medida	Índice Recente	Índice Futuro	2010	2011	2012	2013
UN	14,0	19,0	1,0	2,0	1,0	1,0

CUSTO TOTAL ESTIMADO PARA O PROGRAMA: - 195.000,00

PREFEITURA MUNICIPAL DE TARUMÃ
DEPARTAMENTO DE FINANÇAS
SETOR CONTÁBIL

035
 06/2010
 Exercício: 2010

ANEXO II - PLANEJAMENTO ORÇAMENTÁRIO - PPA - DESCRIÇÃO DOS PROGRAMAS
 GOVERNAMENTAIS/METAS/CUSTOS - PLANEJ. 2010

Página: 7/73

4R Sistemas

INICIAL	X	ALTERAÇÃO	INCLUSÃO	EXCLUSÃO
Município de:	TARUMÃ			
Programa:	SECRETARIAS E DEPENDENCIAS			
Código do Programa:	0004			
Unidade Responsável:	SEC.MUNIC.PLANEJAMENTO, OBRAS E SERVIÇOS			
Código da Unidade Responsável:	02.04.00			
Objetivo:	DAR SUPORTE PARA O DESENVOLVIMENTO DOS PROGRAMAS DO GABINETE.			
Justificativa:	O GABINETE É UM GERADOR DE AÇÕES PARA A PROMOÇÃO DA MELHORIA DA QUALIDADE DE VIDA DA POPULAÇÃO, E COMO TAL PRECISA ESTRUTURAR-SE COM PESSOAL CAPACITADO E EQUIPAMENTOS QUE ATENDAM AS NECESSIDADES DOS MUNICÍPIOS.			

INDICADOR: ATIVIDADES ADMINISTRATIVAS						
METAS			PREVISÃO DA EVOLUÇÃO DOS INDICADORES POR EXERCÍCIO			
Unid. de Medida	Índice Recente	Índice Futuro	2010	2011	2012	2013
%	100,0	100,0	100,0	100,0	100,0	100,0

INDICADOR: CAPACITAÇÃO PROFISSIONAL						
METAS			PREVISÃO DA EVOLUÇÃO DOS INDICADORES POR EXERCÍCIO			
Unid. de Medida	Índice Recente	Índice Futuro	2010	2011	2012	2013
HORAS	0,0	800,0	200,0	200,0	200,0	200,0

INDICADOR: LIMPEZA E CONSERVAÇÃO URBANA						
METAS			PREVISÃO DA EVOLUÇÃO DOS INDICADORES POR EXERCÍCIO			
Unid. de Medida	Índice Recente	Índice Futuro	2010	2011	2012	2013
MESES	12,0	12,0	12,0	12,0	12,0	12,0

INDICADOR: MANUTENÇÃO DA FROTA						
METAS			PREVISÃO DA EVOLUÇÃO DOS INDICADORES POR EXERCÍCIO			
Unid. de Medida	Índice Recente	Índice Futuro	2010	2011	2012	2013
UN	12,0	13,0	12,0	12,0	12,0	12,0

INDICADOR: MANUTENÇÃO DE PRÓPRIOS MUNICIPAIS						
METAS			PREVISÃO DA EVOLUÇÃO DOS INDICADORES POR EXERCÍCIO			
Unid. de Medida	Índice Recente	Índice Futuro	2010	2011	2012	2013
UN	34,0	35,0	35,0	35,0	35,0	35,0

INDICADOR: PLANEJAMENTO URBANO						
METAS			PREVISÃO DA EVOLUÇÃO DOS INDICADORES POR EXERCÍCIO			
Unid. de Medida	Índice Recente	Índice Futuro	2010	2011	2012	2013
UN	1,0	4,0	1,0	1,0	1,0	1,0

CUSTO TOTAL ESTIMADO PARA O PROGRAMA:	- 7.243,00
--	------------

ANEXO III - PLANEJAMENTO ORÇAMENTÁRIO - PPA
 UNIDADES EXECUTORAS E AÇÕES VOLTADAS AO DESENVOLVIMENTO
 DO PROGRAMA GOVERNAMENTAL
 PROJETO DE LEI Nº 26/2010, DE 26 DE MAIO DE 2010

de: TARUMÃ - SP

() INCLUSÃO

Unidade Executora	FUNÇÃO		SUB-FUNÇÃO		PROGRAMA		PROJETO/ATIVIDADE		INCLUSÃO (+)
	Cod	Nome	Cod	Nome	Cod	Nome	Cod	Nome	
TOTAL DAS INCLUSÕES									

(XXX) ALTERAÇÃO

Unidade Executora	FUNÇÃO		SUB-FUNÇÃO		PROGRAMA		PROJETO/ATIVIDADE		ALTERAÇÕES	
	Cod	Nome	Cod	Nome	Cod	Nome	Cod	Nome	(+) Para Maior	(-) Para Menor
Secr. Municipal de Planej., Obras e Serviços	15	Urbanismo	451	Infra-Estrutura Urbana	53	Urbanismo e Paisagismo	1.022	Urbanização de Áreas Públicas	348.500,00	
Secr. Municipal de Planej., Obras e Serviços	15	Urbanismo	451	Infra-Estrutura Urbana	55	Infra-Estrutura Urbana	1.084	Pavimentação Asfáltica	3.743,06	
Sec. Munic. Agricult., Abastec. Meio Ambiente	18	Gestão Ambiental	543	Recuper. de Áreas Degradadas	28	Gestão, Preserv. Rec. do Meio Amb.	1.013	Preservação dos Recursos Urbanos	90.542,50	
Secr. Municipal de Planej., Obras e Serviços	15	Urbanismo	451	Infra-Estrutura Urbana	53	Urbanismo e Paisagismo	1.022	Urbanização de Áreas Públicas	195.000,00	
Secr. Municipal de Planej., Obras e Serviços	15	Urbanismo	492	Serviços Urbanos	4	Secretarias e Dependências	2.092	Limpeza e Conservação Urbana	7.243,06	
				Excesso Arrecadação						
				Superávit Financeiro						
				Total					442.785,56	442.785,56

36
 36/2010

PREFEITURA MUNICIPAL DE TARUMÁ
DEPARTAMENTO DE FINANÇAS
SETOR CONTÁBIL

ANEXO V - PLANEJAMENTO ORÇAMENTÁRIO - LDO - DESCRIÇÃO DOS PROGRAMAS
 GOVERNAMENTAIS/METAS/CUSTOS PARA O EXERCÍCIO - PLANEJ. 2010

Fl. 37
 36/2010
 Exercício: 2010
 Página: 62/70

4R Sistemas

INICIAL	ALTERAÇÃO	X	INCLUSÃO	EXCLUSÃO
Município de: TARUMÁ				
Exercício: 2010				
Programa: URBANISMO E PAISAGISMO				
Código do Programa: 0053				
Unidade Responsável: SEC.MUNIC.PLANEJAMENTO, OBRAS E SERVIÇOS				
Código da Unidade Responsável: 02.04.00				
Objetivo: MELHORAR E INSTALAR NOVOS EQUIPAMENTOS E LAZER, PARA A POPULAÇÃO AQUELES QUE ESTÃO POSTOS EM PRAÇAS, BOSQUES E JARDINS. ADEQUAR A SINALIZAÇÃO VIÁRIA DE FORMA PLANEJADA E DE ACORDO COM AS NORMAS DE TRÂNSITO. PROVER AS RUAS DE MAIOR MOBILIDADE URBANA PARA AS PESSOAS ELIMINANDO E ADEQUANDO AS BARREIRAS ARQUITETÔNICAS. AMPLIAR E REESTRUTURAR O CEMITÉRIO MUNICIPAL PARA MELHOR ACOLHER AS PESSOAS QUE LÁ VISITAM SEUS ENTES FALECIDOS. IMPLANTAR NOVAS PRAÇAS E ÁREAS DE RECREAÇÃO PARA A POPULAÇÃO. CONSTRUIR ABRIGO PARA TRABALHADORES EM PONTOS ESTRATÉGICOS DA CIDADE.				
Justificativa: A NECESSIDADE DE MELHORAMENTOS E MANUTENÇÃO CONSTANTE DAS PRAÇAS, BOSQUES E JARDINS POIS DEVIDO A SUA UTILIZAÇÃO OS EQUIPAMENTOS SOFREM GRANDES DESGASTES, A SINALIZAÇÃO DE TRÂNSITO MUNICIPAL TEM AINDA EM MUITO QUE AVANÇAR, POIS SÓ COM UM PLANEJAMENTO DAS AÇÕES A SEREM DESENVOLVIDAS É QUE PODERÁ SER IMPLANTADO COMPLETAMENTE, AS BARREIRAS ARQUITETÔNICAS (ÁRVORES NO MEIO DA CALÇADA, CALÇADAS QUEBRADAS E LOCAIS ONDE NÃO POSSUI CALÇAMENTO, ACESSOS DA RUA À CALÇADA) SÃO INÚMERAS AS AÇÕES A SEREM IMPLEMENTADAS, AS ÁREAS PÚBLICAS (SISTEMAS DE LAZER) QUE AINDA NÃO FORAM URBANIZADOS, O CEMITÉRIO POSSUI EM SUA ÁREA DIVERSOS TERRENOS SEM IDENTIFICAÇÃO QUE PODEM SER UTILIZADOS MAS MESMO ASSIM JÁ ESTÁ COM POUCA ÁREA, EM DIVERSOS LOCAIS DO MUNICÍPIO PONTOS DE PARADA DE ÔNIBUS SEM QUALQUER TIPO DE PROTEÇÃO CONTRA SOL OU CHUVA.				
METAS / INDICADORES NO EXERCÍCIO				
INDICADOR	Unid. de Medida	Índice Recente	Índice Futuro	
SINALIZAÇÃO VIÁRIA HORIZONTAL	M2	3875,0	4250,0	
CEMITÉRIO MUNICIPAL	UN	30,0	120,0	
PARQUES E JARDINS	UN	15,0	19,0	
ELIMINAÇÃO DE BARREIRAS ARQUITETÔNICAS	UN	50,0	200,0	
URBANIZAÇÃO DE ÁREAS PÚBLICAS	UN	1,0	19,0	
PLACAS DE SINALIZAÇÃO VIÁRIA	UN	50,0	1000,0	
CUSTO ESTIMADO DO PROGRAMA NO EXERCÍCIO:		198.500,00		

PREFEITURA MUNICIPAL DE TARUMÃ
DEPARTAMENTO DE FINANÇAS
SETOR CONTÁBIL

ANEXO V - PLANEJAMENTO ORÇAMENTÁRIO - LDO - DESCRIÇÃO DOS PROGRAMAS
 GOVERNAMENTAIS/METAS/CUSTOS PARA O EXERCÍCIO - PLANEJ. 2010

38
 36/2010
 Exercício: 2010
 Página: 64/70

4R Sistemas

INICIAL	ALTERAÇÃO	X	INCLUSÃO	EXCLUSÃO
Município de:		TARUMÃ		
Exercício:		2010		
Programa:		INFRAESTRUTURA URBANA		
Código do Programa:		0055		
Unidade Responsável:		SEC.MUNIC.PLANEJAMENTO, OBRAS E SERVIÇOS		
Código da Unidade Responsável:		02.04.00		
Objetivo: AMPLIAR E MELHORAR A INFRAESTRUTURA URBANA NO MUNICÍPIO ATENDENDO PRINCIPALMENTE OS LOCAIS ONDE AINDA NÃO POSSUI PAVIMENTAÇÃO, REDE DE ÁGUAS PLUVIAIS E ILUMINAÇÃO PÚBLICA.EXECUTAR AINDA MELHORAMENTOS NA MALHA VIÁRIA JÁ EXISTENTE, AMPLIAR AS REDES COLETORAS DE ÁGUAS PLUVIAIS, RECUPERAR GUIAS E SARJETAS DANIFICADAS E EFETUAR A MANUTENÇÃO DA ILUMINAÇÃO PÚBLICA MUNICIPAL.				
Justificativa: O MUNICÍPIO POSSUI DIVERSAS RUAS PAVIMENTADAS, ÁREAS DA CIDADE COM PROBLEMAS DE DRENAGEM POIS AS GALERIAS EXISTENTES SÃO INSUFICIENTES PARA VOLUME DE ÁGUA. A REDE DE ILUMINAÇÃO PÚBLICA EM ALGUNS PONTOS NECESSITA SER AMPLIADO. DIVERSOS TRECHOS DE GUIAS E SARJETAS DANIFICADOS, PREJUDICANDO ASSIM O ESCOAMENTO DAS ÁGUAS. TEMOS AINDA DIVERSAS RUAS DO MUNICÍPIO QUE ESTÃO NECESSITANDO DE RECAPEAMENTO ASFÁLTICO E OUTRAS QUE EM POUQUÍSSIMO ESPAÇO DE TEMPO ESTARÃO DANIFICADAS.NECESSIDADE DE RECAPEAMENTO DA TAR 060, DEVIDO AO TRÁFEGO INTENSO E PESADO O PAVIMENTO É MUITO DANIFICADO EM POUCO TEMPO.				
METAS / INDICADORES NO EXERCÍCIO				
INDICADOR	Unid. de Medida	Índice Recente	Índice Futuro	
GUIAS,MUROS,SARJETAS E CALÇADAS	M	5671,9	22687,5	
MANUTENÇÃO ILUMINAÇÃO PÚBLICA	M	42245,0	42620,0	
EXTENSÃO DE REDE ELÉTRICA	M	125,0	500,0	
RECAPEAMENTO ASFÁLTICO	M2	12000,0	48000,0	
SISTEMA DE CAPTAÇÃO ÁGUAS PLUVIAIS	UN	70,0	280,0	
CUSTO ESTIMADO DO PROGRAMA NO EXERCÍCIO:		3.743,06		

PREFEITURA MUNICIPAL DE TARUMÃ
DEPARTAMENTO DE FINANÇAS
SETOR CONTÁBIL

39
 30/2010
 Exercício: 2010
 Página: 37/70

ANEXO V - PLANEJAMENTO ORÇAMENTÁRIO - LDO - DESCRIÇÃO DOS PROGRAMAS
 GOVERNAMENTAIS/METAS/CUSTOS PARA O EXERCÍCIO - PLANEJ. 2010

4R Sistemas

INICIAL	ALTERAÇÃO	X	INCLUSÃO	EXCLUSÃO
Município de:		TARUMÃ		
Exercício:		2010		
Programa:		GESTÃO,PRESERV. RECUPERAÇÃO DO MEIO AMBIENTE		
Código do Programa:		0028		
Unidade Responsável:		SEC.MUN.AGRIC.,ABASTECIM.MEIO AMBIENTE		
Código da Unidade Responsável:		02.09.00		
Objetivo:				
ATENDER AO PROJETO ESTRATÉGICO, DO GOVERNO DO ESTADO DE SÃO PAULO, MUNICÍPIO VERDE. SUPRIR A NECESSIDADE DE ATIVIDADES VOLTADAS A ARBORIZAÇÃO URBANA, AMPLIAR O VOLUME DE ÁREAS VERDES POR HABITANTES NO MUNICÍPIO. ELABORAR E IMPLANTAR PROJETOS DE RECUPERAÇÃO DE MANANCIAIS E APPS. REALIZAR A COLETA SELETIVA E O TRATAMENTO ADEQUADO DE TODO OS RESÍDUOS SÓLIDOS GERADOS PELO MUNICÍPIO.DESENVOLVER AÇÕES E PROJETOS DE CONTROLE DA POLUIÇÃO DO AR E FONTES DIFUSAS.INCENTIVAR A EDUCAÇÃO AMBIENTAL EM TODOS OS NÍVEIS DA SOCIEDADE.CRIAR UM PROGRAMA DE GESTÃO DE ÁGUAS. FORTALECER O CONSELHO MUNICIPAL DE MEIO AMBIENTE E FIRMAR CONVÊNIO COM O ESTADO PARA QUE HAJA O LICENCIAMENTO AMBIENTAL FEITO PELO MUNICÍPIO.ELABORAÇÃO DE ESTUDOS E PROJETOS QUE VISEM A REDUÇÃO DO IMPACTO AMBIENTAL EM NOVOS LOTEAMENTOS.				
Justificativa:				
MELHORAR A QUALIDADE DE VIDA DA GESTÃO AMBIENTAL, FAVORECENDO A PRESERVAÇÃO DO MICRO CLIMA, DO MAIOR CONTATO DA POPULAÇÃO COM AS ÁREAS VERDES, A PRESERVAÇÃO DE MANANCIAIS DE ABASTECIMENTO PÚBLICO E A MANUTENÇÃO DA AGRICULTURA SUSTENTÁVEL, O TRATAMENTO E DISPOSIÇÃO DOS RESÍDUOS SÓLIDOS, A COLETA SELETIVA, O CONTROLE DA POLUIÇÃO DO AR, ALIADO A EDUCAÇÃO AMBIENTAL EM TODOS OS NÍVEIS DA SOCIEDADE.				
METAS / INDICADORES NO EXERCÍCIO				
INDICADOR	Unid. de Medida	Índice Recente	Índice Futuro	
CAPACITAÇÃO PROFISSIONAL	UN	4,0	16,0	
CONTR.DE EMISSÃO DE FUMAÇA PRETA-VEIC.FROTA MUNIC.	UN	3,0	3,0	
Nº DE NASCENTES RECUPERADAS	UN	9,0	4,0	
ÁREA TOTAL EM HECTARES RECUP.DE APPS	M2	50,0	50,0	
CONTR.DE EMISSÃO DE FUMAÇA PRETA-VEIC.FROTA MUNIC.	UN	3,0	3,0	
VOLUME TONELADAS LIXO TRATA.DIARIAM.	TONELADAS	1813,6	1813,6	
VOLUME TONEL.DE CO2 EMITIDO PELA ADM.MUNIC.	TONELADAS	4,5	4,5	
VOLUME TONEL.LIXO COLET.-COLETA SELETIVA	TONELADAS	288,0	906,8	
Nº TOTAL ÁRVORES PALANT.OU DOADAS	UN	200,0	200,0	
TOTAL M2 DE ÁREA VERDE POR HABITANT.	M2	2,5	3,2	
CUSTO ESTIMADO DO PROGRAMA NO EXERCÍCIO:		90.542,50		

PREFEITURA MUNICIPAL DE TARUMÃ
DEPARTAMENTO DE FINANÇAS
SETOR CONTÁBIL

410
 36/2010
 Exercício: 2010
 Página: 62/70

ANEXO V - PLANEJAMENTO ORÇAMENTÁRIO - LDO - DESCRIÇÃO DOS PROGRAMAS
 GOVERNAMENTAIS/METAS/CUSTOS PARA O EXERCÍCIO - PLANEJ. 2010

4R Sistemas

INICIAL	X	ALTERAÇÃO	INCLUSÃO	EXCLUSÃO
Município de:	TARUMÃ			
Exercício:	2010			
Programa:	URBANISMO E PAISAGISMO			
Código do Programa:	0053			
Unidade Responsável:	SEC.MUNIC.PLANEJAMENTO, OBRAS E SERVIÇOS			
Código da Unidade Responsável:	02.04.00			
Objetivo:	MELHORAR E INSTALAR NOVOS EQUIPAMENTOS E LAZER PARA A POPULAÇÃO AQUELES QUE ESTÃO POSTOS EM PRAÇAS, BOSQUES E JARDINS. ADEQUAR A SINALIZAÇÃO VIÁRIA DE FORMA PLANEJADA E DE ACORDO COM AS NORMAS DE TRÂNSITO. PROVER AS RUAS DE MAIOR MOBILIDADE URBANA PARA AS PESSOAS ELIMINANDO E ADEQUANDO AS BARREIRAS ARQUITETÔNICAS. AMPLIAR E REESTRUTURAR O CEMITÉRIO MUNICIPAL PARA MELHOR ACOLHER AS PESSOAS QUE LÁ VISITAM SEUS ENTES FALECIDOS. IMPLANTAR NOVAS PRAÇAS E ÁREAS DE RECREAÇÃO PARA A POPULAÇÃO. CONSTRUIR ABRIGO PARA TRABALHADORES EM PONTOS ESTRATÉGICOS DA CIDADE.			
Justificativa:	A NECESSIDADE DE MELHORAMENTOS E MANUTENÇÃO CONSTANTE DAS PRAÇAS, BOSQUES E JARDINS POIS DEVIDO A SUA UTILIZAÇÃO OS EQUIPAMENTOS SOFREM GRANDES DESGASTES, A SINALIZAÇÃO DE TRÂNSITO MUNICIPAL TEM AINDA EM MUITO QUE AVANÇAR, POIS SÓ COM UM PLANEJAMENTO DAS AÇÕES A SEREM DESENVOLVIDAS É QUE PODERÁ SER IMPLANTADO COMPLETAMENTE, AS BARREIRAS ARQUITETÔNICAS (ÁRVORES NO MEIO DA CALÇADA, CALÇADAS QUEBRADAS E LOCAIS ONDE NÃO POSSUI CALÇAMENTO, ACESSOS DA RUA À CALÇADA) SÃO INÚMERAS AS AÇÕES A SEREM IMPLEMENTADAS, AS ÁREAS PÚBLICAS (SISTEMAS DE LAZER) QUE AINDA NÃO FORAM URBANIZADOS, O CEMITÉRIO POSSUI EM SUA ÁREA DIVERSOS TERRENOS SEM IDENTIFICAÇÃO QUE PODEM SER UTILIZADOS MAS MESMO ASSIM JÁ ESTÁ COM POUCA ÁREA, EM DIVERSOS LOCAIS DO MUNICÍPIO. PONTOS DE PARADA DE ÔNIBUS SEM QUALQUER TIPO DE PROTEÇÃO CONTRA SOL OU CHUVA.			
METAS / INDICADORES NO EXERCÍCIO				
INDICADOR	Unid. de Medida	Índice Recente	Índice Futuro	
SINALIZAÇÃO VIÁRIA HORIZONTAL	M2	3875,0	4250,0	
CEMITÉRIO MUNICIPAL	UN	30,0	120,0	
PARQUES E JARDINS	UN	15,0	19,0	
ELIMINAÇÃO DE BARREIRAS ARQUITETÔNICAS	UN	50,0	200,0	
URBANIZAÇÃO DE ÁREAS PÚBLICAS	UN	1,0	19,0	
PLACAS DE SINALIZAÇÃO VIÁRIA	UN	50,0	1000,0	
CUSTO ESTIMADO DO PROGRAMA NO EXERCÍCIO:	150.000,00			

PREFEITURA MUNICIPAL DE TARUMÃ
DEPARTAMENTO DE FINANÇAS
SETOR CONTÁBIL

41
 26/2010
 Exercício: 2010
 Página: 62/70

ANEXO V - PLANEJAMENTO ORÇAMENTÁRIO - LDO - DESCRIÇÃO DOS PROGRAMAS
 GOVERNAMENTAIS/METAS/CUSTOS PARA O EXERCÍCIO - PLANEJ. 2010

4R Sistemas

<input type="checkbox"/>	INICIAL	<input checked="" type="checkbox"/>	ALTERAÇÃO	<input type="checkbox"/>	INCLUSÃO	<input type="checkbox"/>	EXCLUSÃO
Município de:		TARUMÃ					
Exercício:		2010					
Programa:		URBANISMO E PAISAGISMO					
Código do Programa:		0053					
Unidade Responsável:		SEC.MUNIC.PLANEJAMENTO, OBRAS E SERVIÇOS					
Código da Unidade Responsável:		02.04.00					
Objetivo:							
MELHORAR E INSTALAR NOVOS EQUIPAMENTOS E LAZER PARA A POPULAÇÃO AQUELES QUE ESTÃO POSTOS EM PRAÇAS, BOSQUES E JARDINS. ADEQUAR A SINALIZAÇÃO VIÁRIA DE FORMA PLANEJADA E DE ACORDO COM AS NORMAS DE TRÂNSITO. PROVER AS RUAS DE MAIOR MOBILIDADE URBANA PARA AS PESSOAS ELIMINANDO E ADEQUANDO AS BARREIRAS ARQUITETÔNICAS. AMPLIAR E REESTRUTURAR O CEMITÉRIO MUNICIPAL PARA MELHOR ACOLHER AS PESSOAS QUE LÁ VISITAM SEUS ENTES FALECIDOS. IMPLANTAR NOVAS PRAÇAS E ÁREAS DE RECREAÇÃO PARA A POPULAÇÃO. CONSTRUIR ABRIGO PARA TRABALHADORES EM PONTOS ESTRATÉGICOS DA CIDADE.							
Justificativa:							
A NECESSIDADE DE MELHORAMENTOS E MANUTENÇÃO CONSTANTE DAS PRAÇAS, BOSQUES E JARDINS POIS DEVIDO A SUA UTILIZAÇÃO OS EQUIPAMENTOS SOFREM GRANDES DESGASTES, A SINALIZAÇÃO DE TRÂNSITO MUNICIPAL TEM AINDA EM MUITO QUE AVANÇAR, POIS SÓ COM UM PLANEJAMENTO DAS AÇÕES A SEREM DESENVOLVIDAS É QUE PODERÁ SER IMPLANTADO COMPLETAMENTE, AS BARREIRAS ARQUITETÔNICAS (ÁRVORES NO MEIO DA CALÇADA, CALÇADAS QUEBRADAS E LOCAIS ONDE NÃO POSSUI CALÇAMENTO, ACESSOS DA RUA À CALÇADA) SÃO INÚMERAS AS AÇÕES A SEREM IMPLEMENTADAS, AS ÁREAS PÚBLICAS (SISTEMAS DE LAZER) QUE AINDA NÃO FORAM URBANIZADAS, O CEMITÉRIO POSSUI EM SUA ÁREA DIVERSOS TERRENOS SEM IDENTIFICAÇÃO QUE PODEM SER UTILIZADOS MAS MESMO ASSIM JÁ ESTÁ COM POUCA ÁREA, EM DIVERSOS LOCAIS DO MUNICÍPIO PONTOS DE PARADA DE ÔNIBUS SEM QUALQUER TIPO DE PROTEÇÃO CONTRA SOL OU CHUVA.							
METAS / INDICADORES NO EXERCÍCIO							
	INDICADOR	Unid. de Medida	Índice Recente	Índice Futuro			
	SINALIZAÇÃO VIÁRIA HORIZONTAL	M2	3875,0	4250,0			
	CEMITÉRIO MUNICIPAL	UN	30,0	120,0			
	PARQUES E JARDINS	UN	15,0	19,0			
	ELIMINAÇÃO DE BARREIRAS ARQUITETÔNICAS	UN	50,0	200,0			
	URBANIZAÇÃO DE ÁREAS PÚBLICAS	UN	- 1,0	19,0			
	PLACAS DE SINALIZAÇÃO VIÁRIA	UN	50,0	1000,0			
CUSTO ESTIMADO DO PROGRAMA NO EXERCÍCIO:		- 195.000,00					

PREFEITURA MUNICIPAL DE TARUMÃ
DEPARTAMENTO DE FINANÇAS
SETOR CONTÁBIL

ANEXO V - PLANEJAMENTO ORÇAMENTÁRIO - LDO - DESCRIÇÃO DOS PROGRAMAS
 GOVERNAMENTAIS/METAS/CUSTOS PARA O EXERCÍCIO - PLANEJ. 2010

Fl. Nº 402
 26/2010
 Exercício: 2010

4R Sistemas

Página: 7/70

INICIAL	X	ALTERAÇÃO	INCLUSÃO	EXCLUSÃO
Município de:		TARUMÃ		
Exercício:		2010		
Programa:		SECRETARIAS E DEPENDENCIAS		
Código do Programa:		0004		
Unidade Responsável:		SEC.MUNIC.PLANEJAMENTO, OBRAS E SERVIÇOS		
Código da Unidade Responsável:		02.04.00		
Objetivo: DAR SUPORTE PARA O DESENVOLVIMENTO DOS PROGRAMAS DO GABINETE.				
Justificativa: O GABINETE É UM GERADOR DE AÇÕES PARA A PROMOÇÃO DA MELHORIA DA QUALIDADE DE VIDA DA POPULAÇÃO, E COMO TAL PRECISA ESTRUTURAR-SE COM PESSOAL CAPACITADO E EQUIPAMENTOS QUE ATENDAM AS NECESSIDADES DOS MUNICÍPIES.				
METAS / INDICADORES NO EXERCÍCIO				
INDICADOR		Unid. de Medida	Índice Recente	Índice Futuro
PLANEJAMENTO URBANO		UN	1,0	4,0
MANUTENÇÃO DA FROTA		UN	12,0	13,0
MANUTENÇÃO DE PRÓPRIOS MUNICIPAIS		UN	35,0	35,0
LIMPEZA E CONSERVAÇÃO URBANA		MESES	12,0	12,0
ATIVIDADES ADMINISTRATIVAS		%	100,0	100,0
CAPACITAÇÃO PROFISSIONAL		HORAS	200,0	800,0
CUSTO ESTIMADO DO PROGRAMA NO EXERCÍCIO:		7.243,06		

ANEXO VI - PLANEJAMENTO ORÇAMENTÁRIO - LDO
 UNIDADES EXECUTORAS E AÇÕES VOLTADAS AO DESENVOLVIMENTO
 DO PROGRAMA GOVERNAMENTAL

PROJETO DE LEI Nº 26/2010, DE 26 DE MAIO DE 2010

de: TARUMÃ - SP

() INCLUSÃO

Unidade Executora	FUNÇÃO		SUB-FUNÇÃO		PROGRAMA		PROJETO/ATIVIDADE		INCLUSÃO (+)
	Cod	Nome	Cod	Nome	Cod	Nome	Cod	Nome	
TOTAL DAS INCLUSÕES									

(XXX) ALTERAÇÃO

Unidade Executora	FUNÇÃO		SUB-FUNÇÃO		PROGRAMA		PROJETO/ATIVIDADE		ALTERAÇÕES	
	Cod	Nome	Cod	Nome	Cod	Nome	Cod	Nome	(+) Para Maior	(-) Para Menor
scr. Municipal de Planej., Obras e Serviços	15	Urbanismo	451	Infra-Estrutura Urbana	53	Urbanismo e Paisagismo	1.022	Urbanização de Áreas Públicas	348.500,00	
scr. Municipal de Planej., Obras e Serviços	15	Urbanismo	451	Infra-Estrutura Urbana	55	Infra-Estrutura Urbana	1.084	Pavimentação Asfáltica	3.743,06	
sc.Munic.Agricult., Abastec. Meio Ambiente	18	Gestão Ambiental	543	Recuper. de Áreas Degradadas	* 28	Gestão, Preserv. Rec.do Meio Amb.	1.013	Preservação dos Recursos Urbanos	90.542,50	
scr. Municipal de Planej., Obras e Serviços	15	Urbanismo	451	Infra-Estrutura Urbana	53	Urbanismo e Paisagismo	1.022	Urbanização de Áreas Públicas	195.000,00	
scr. Municipal de Planej., Obras e Serviços	15	Urbanismo	452	Serviços Urbanos	4	Secretarias e Dependências	2.092	Limpeza e Conservação Urbana	7.243,06	
				Excesso Arrecadação					240.542,50	
				Superávit Financeiro						
				Total					442.785,56	442.785,56

P 413
 36/2010



2/4
36/2010



PREFEITURA MUNICIPAL DE TARUMÃ

ANEXO I

(de que trata o art. 16 da Lei Complementar nº 101/00)

1-) Custo do aumento de gastos - URBANIZAÇÃO DE ÁREAS PÚBLICAS

Gasto total R\$ 198.500,00
(Cento e noventa e oito mil e quinhentos reais)

2-) CONSOLIDAÇÃO DO IMPACTO:

DESPESA COM A REESTRUTURAÇÃO ORÇAMENTÁRIA	Valores Mensais	EXERCÍCIO		
		2010	2011	2012
4.4.90.51.00 (Obras e Instalações)		3.500,00		
4.4.90.51.00 (Obras e Instalações)		195.000,00		
TOTAL		198.500,00	0,00	0,00



PREFEITURA MUNICIPAL DE TARUMÃ

A N E X O I

(de que trata o art. 16 da Lei Complementar nº 101/00)

1-) Custo do aumento de gastos - PAVIMENTAÇÃO ASFÁLTICA

Gasto total R\$ 3.743,06
(Três mil, setecentos e quarenta e três reais e seis centavos)

2-) CONSOLIDAÇÃO DO IMPACTO:

DESPESA COM A REESTRUTURAÇÃO ORÇAMENTÁRIA	Valores Mensais	EXERCÍCIO		
		2010	2011	2012
4.4.90.51.00 (Obras e Instalações)		3.743,06		
TOTAL		3.743,06	0,00	0,00



46
36/2010



PREFEITURA MUNICIPAL DE TARUMÃ

ANEXO I


(de que trata o art. 16 da Lei Complementar nº 101/00)

1-) Custo do aumento de gastos - PRESERVAÇÃO DOS RECURSOS HÍDRICOS

Gasto total R\$ 90.542,50
(Noventa mil, quinhentos e quarenta e dois reais e cinquenta centavos)

2-) CONSOLIDAÇÃO DO IMPACTO:

DESPESA COM A REESTRUTURAÇÃO ORÇAMENTÁRIA	Valores Mensais	EXERCÍCIO		
		2010	2011	2012
3.3.90.30.00 (Material de Consumo)		90.542,50		
Recurso assinado junto à Secretaria de Meio Ambiente – Revitalização de Bacias Hidrográficas				
TOTAL		90.542,50	0,00	0,00



PREFEITURA MUNICIPAL DE TARUMÃ

A N E X O I

(de que trata o art. 16 da Lei Complementar nº 101/00)

1-) Custo do aumento de gastos - URBANIZAÇÃO DE ÁREAS PÚBLICAS

Gasto total R\$ 150.000,00
(Cento e cinquenta mil reais)

2-) CONSOLIDAÇÃO DO IMPACTO:

DESPESA COM A REESTRUTURAÇÃO ORÇAMENTÁRIA	Valores Mensais	EXERCÍCIO		
		2010	2011	2012
4.4.90.51.00 (Obras e Instalações)		150.000,00		
Recurso assinado junto à Secretaria de Economia e Planejamento – Recurso para Construção de Piscina Pública				
TOTAL		150.000,00	0,00	0,00



Pl. n.º 48
Proc. 35/2010



PREFEITURA MUNICIPAL DE TARUMÃ

DECLARAÇÃO

JAIRO DA COSTA E SILVA, Prefeito Municipal de Tarumã, no uso de suas atribuições legais,

DECLARA, para fins de cumprimento do inc. II do art. 16 da lei Complementar nº 101/00 que o aumento da despesa que se pretende fazer com esta está adequado com o Plano Plurianual, Lei de Diretrizes Orçamentária e Orçamento Anual, possuindo ainda firme disponibilidade financeira para cumprimento da nova despesa criada.

declaração.

Por ser expressão da verdade, firma a presente

Tarumã, 26 de maio de 2.010.

**JAIRO DA COSTA E SILVA
PREFEITO MUNICIPAL**